28
37521

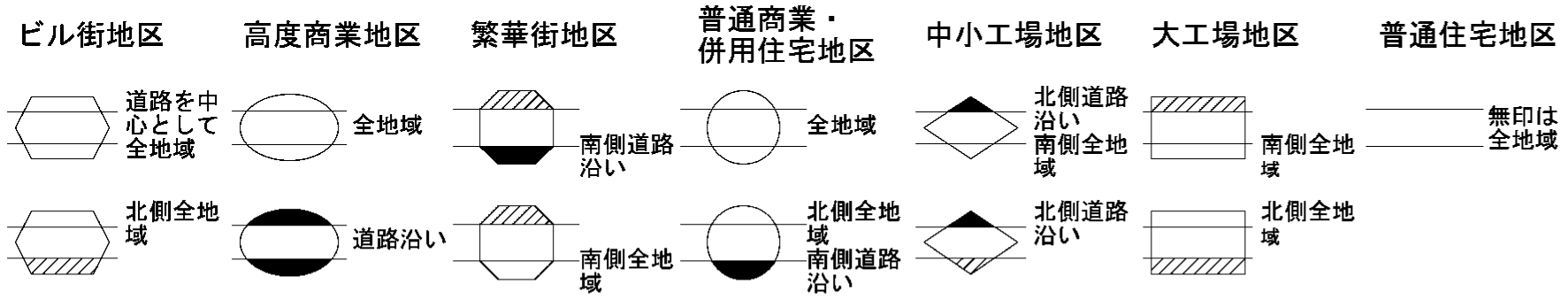
ビル街地区
道路を中心として全地域
北側全地域
高度商業地区
全地域
道路沿い
繁華街地区
南側道路沿い
南側全地域
普通商業・併用住宅地区
全地域
北側全地域
南側道路沿い
中小工場地区
北側道路沿い
南側全地域
北側道路沿い
大工場地区
南側全地域
北側全地域
普通住宅地区
無印は全地域

記号	借地権割合
A	90%
B	80%
C	70%
D	60%

記号	借地権割合
E	50%
F	40%
G	30%

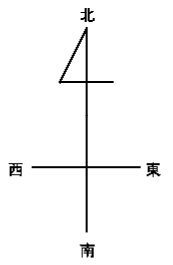

37517
37520 当図 37522
37525

蓮田市
（春日部署）

28
37521

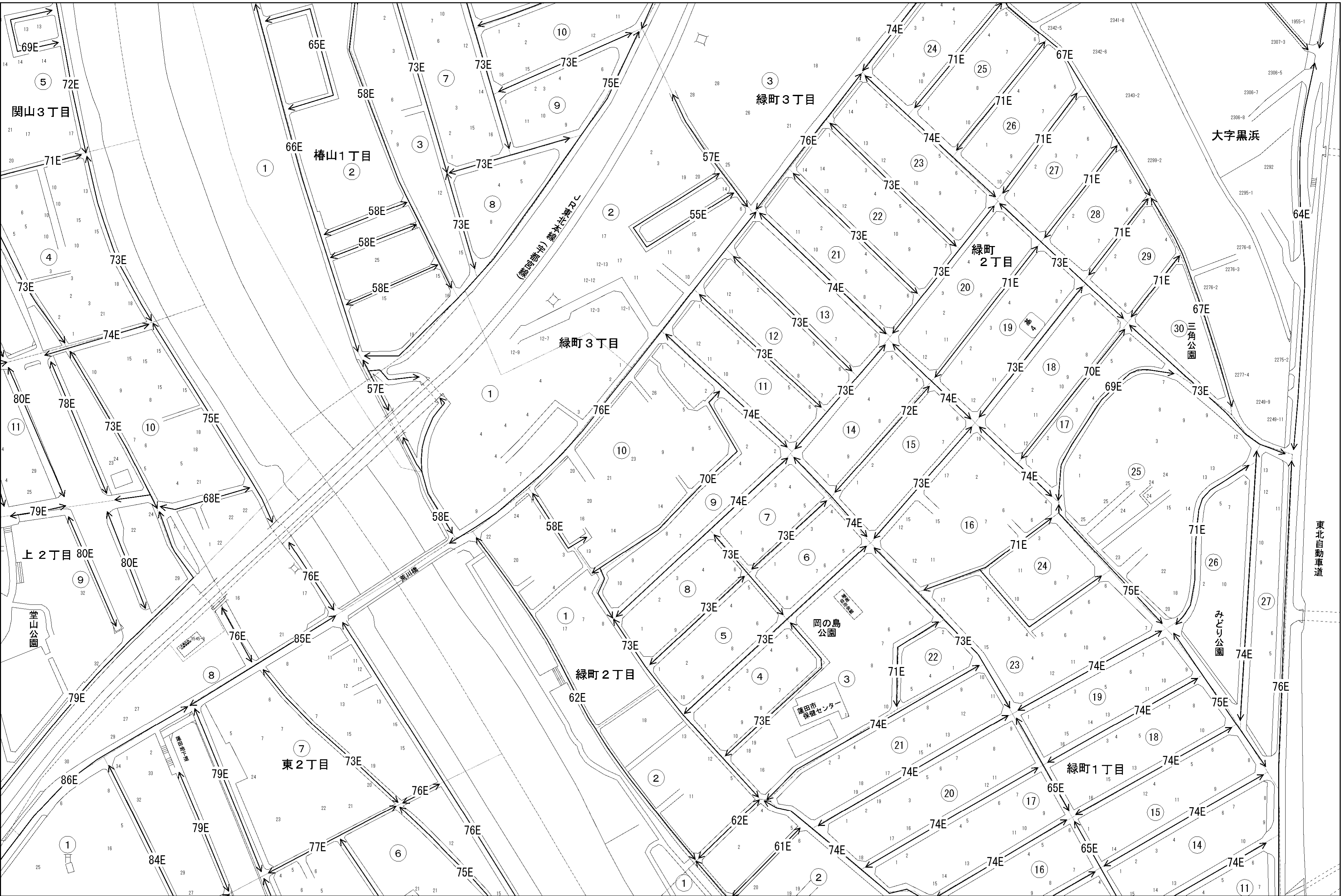
関山３丁目
椿山１丁目
緑町３丁目
緑町３丁目
緑町
２丁目
緑町２丁目
緑町１丁目
大字黒浜
上２丁目
東２丁目
堂山公園
三角公園
岡の島公園
みどり公園
東北自動車道
ＪＲ東北本線（宇都宮線）
蓮田市保健センター
蓮田地下道
荒川橋
69E
72E
71E
73E
73E
74E
80E
78E
73E
79E
80E
80E
68E
75E
76E
76E
85E
79E
86E
79E
79E
84E
65E
66E
58E
58E
58E
58E
57E
58E
73E
73E
73E
73E
73E
75E
58E
76E
73E
76E
77E
76E
75E
62E
55E
57E
76E
70E
74E
74E
73E
73E
73E
73E
73E
62E
61E
74E
74E
71E
67E
71E
71E
71E
74E
73E
71E
71E
71E
73E
73E
74E
73E
74E
73E
72E
73E
74E
73E
74E
71E
70E
69E
73E
67E
64E
74E
71E
75E
71E
74E
75E
74E
74E
73E
74E
65E
74E
74E
65E
74E
74E
74E
76E