
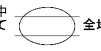
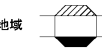
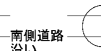
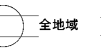
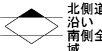
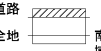

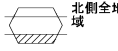

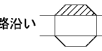
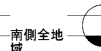
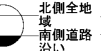

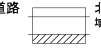
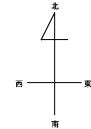


29
13148

ビル街地区 高度商業地区 繁華街地区 普通商業・併用住宅地区 中小工場地区 大工場地区 普通住宅地区

	道路を中心として全地域		全地域		南側道路沿い		北側全地域		北側道路沿い		南側全地域		北側道路沿い		無印は全地域
	北側全地域		道路沿い		南側全地域		北側全地域		北側道路沿い		南側全地域		北側道路沿い		

記号	借地権割合	記号	借地権割合
A	90%	E	50%
B	80%	F	40%
C	70%	G	30%
D	60%		



向日市
西京区
(右京署)

29
13148

