












 道路を中
として
全地域
 
 全地域
 
 南側道路
沿い
 
 全地域
 
 北側道路
沿い
南側全地
域
 
 南側全地
域
 
 無印は
全地域


 北側全地
域
 
 道路沿い
 
 南側全地
域
 
 北側全地
域
南側道路
沿い
 
 北側道路
沿い
 
 北側全地
域

記号	借地権割合	記号	借地権割合
A	90%	E	50%
B	80%	F	40%
C	70%	G	30%
D	60%		

A rectangle with side lengths 17920 (top), 17924 (left), 17926 (right), and 17933 (bottom). Inside the rectangle are the characters '当' and '図'.

精華町
(宇治署)

