29
02095

ビル街地区
道路を中心として全地域
北側全地域

高度商業地区
全地域
道路沿い

繁華街地区
南側道路沿い
南側全地域

普通商業・併用住宅地区
全地域
北側全地域
南側道路沿い

中小工場地区
北側道路沿い
南側全地域
北側道路沿い

大工場地区
南側全地域
北側全地域

普通住宅地区
無印は全地域

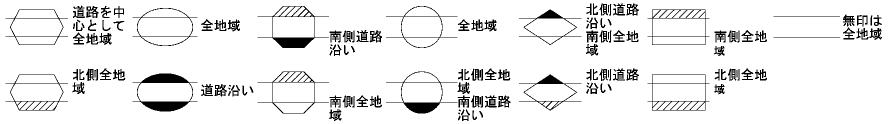

記号	借地権割合
A	90%
B	80%
C	70%
D	60%

記号	借地権割合
E	50%
F	40%
G	30%

北
西
東
南

02082
02094
当図
02096
02106

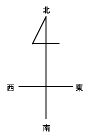

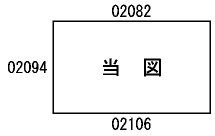

北区
（札幌北署）

29
02095

倍率地域

倍率地域

屯田町

屯田町

屯田みどり橋

花川通

花川通

屯田橋

主要道道札幌北広島環状線(128号線)

新琴似第5横通

安春川屯田橋

安春川北郷橋

屯田　8条12丁目

屯田　7条12丁目

屯田循環線道

屯田夏の雲公園

北陵高校北通

屯田12丁目通

31F

1
2
3
4
5
6
7
8
9
10
11