





道路を中  
心として  
全地域

北側全地  
域


 全地域  

 道路沿

南側道路  
沿い

南側全  
域

各  
地

全地域

北側全地域  
南側道路沿い

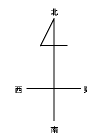
北側道路  
沿い  
南側全地  
域

北側道路  
沿い

無印は  
全地域

記号	借地権割合
A	90%
B	80%
C	70%
D	60%

記号	借地権割合
E	50%
F	40%
G	30%



26021

26017

当 図

26027

26023

一関市  
(一関署)

29  
26022

