











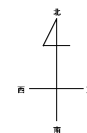

 道路を中  
として  
全地域
 
 全地域
 
 南側道路  
沿い
 
 全地域
 
 北側道路  
沿い  
南側全地  
域
 
 南側全地  
域
 
 無印は  
全地域


 北側全地  
域
 
 道路沿い
 
 南側全地  
域
 
 北側全地  
域  
南側道路  
沿い
 
 北側道路  
沿い
 
 北側全地  
域

記号	借地権割合
A	90%
B	80%
C	70%
D	60%



03001

03004

03005

当 図

阿南市 29  
(阿南署) 03003

