



道路を中
心とし
全地域

北側全
域


 全地域

 道路沿

南側道路
沿い

南側全地

全地域

北側全
域
南側道
沿い

北側道路
沿い
南側全地
域

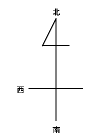
北側道路
沿い

南側全地
域

北側全地
域

無印は
全地域

記号	借地権割合
A	90%
B	80%
C	70%
D	60%



当 凶

16004

倉敷市
(玉島署)

30
16003

