





道路を中  
心として  
全地域

北側全地  
域

 全地域  
 道路沿い


 南側道路  
沿い


 南側全地  
域

各  
地  
別  
の  
道  
路  
沿  
用  
の  
範  
疇  
を  
示  
す  
図  
表


全地域

北側全地域  
南側道路沿


北側道路沿い  
南側全域

北側道路沿い

各  
也  
各



南側全  
域

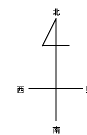


北側全  
域

\_\_\_\_\_ 無印は  
\_\_\_\_\_ 全地域

記号	借地権割合
A	90%
B	80%
C	70%
D	60%

記号	借地権割合
E	50%
F	40%
G	30%



30013

30011

当 凶

宮崎市  
(宮崎署)

30  
30014

