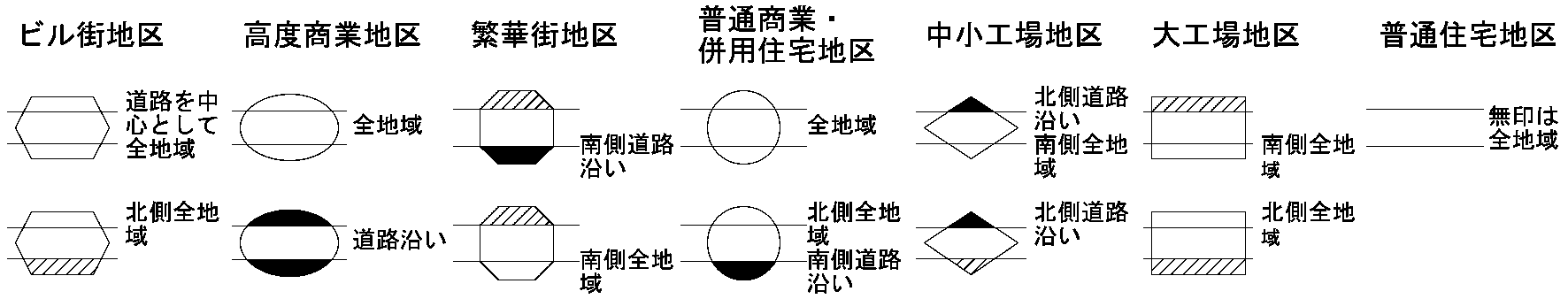
ビル街地区
高度商業地区
繁華街地区
普通商業・併用住宅地区
中小工場地区
大工場地区
普通住宅地区
道路を中心として全地域
北側全地域
全地域
道路沿い
南側道路沿い
南側全地域
全地域
北側全地域南側道路沿い
北側道路沿い南側全地域
北側道路沿い
南側全地域
北側全地域
無印は全地域

記号	借地権割合
A	90%
B	80%
C	70%
D	60%

記号	借地権割合
E	50%
F	40%
G	30%

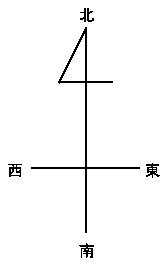

01029
01036 当　図 01038
01050

岐阜市
（岐阜北署）

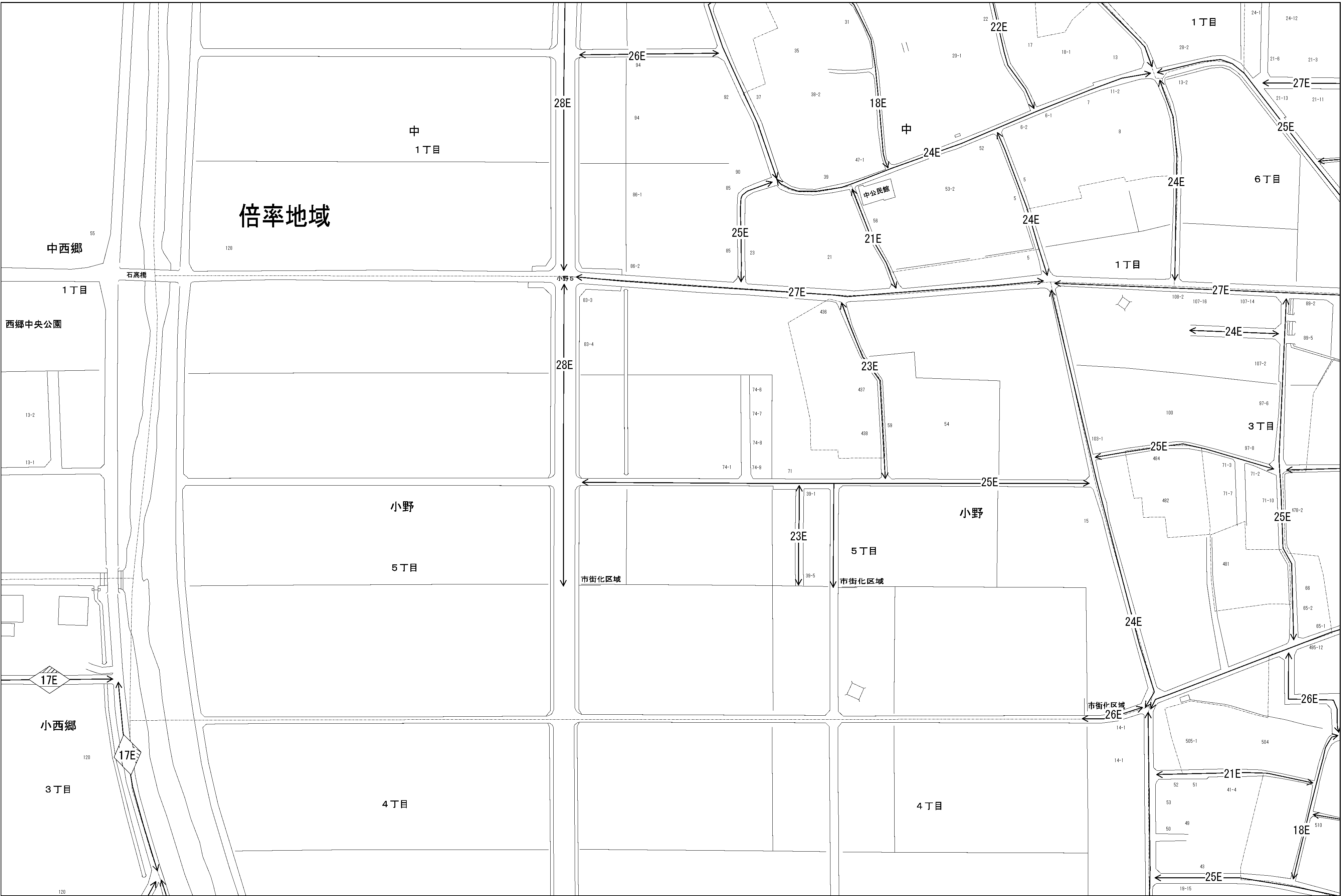
倍率地域
中
1丁目
中
6丁目
1丁目
3丁目
小野
5丁目
小野
5丁目
4丁目
4丁目
中西郷
1丁目
西郷中央公園
小西郷
3丁目
石高橋
小野5
中公民館
市街化区域
市街化区域
市街化区域
28E
28E
26E
22E
18E
24E
24E
24E
24E
25E
25E
25E
25E
25E
25E
27E
27E
27E
23E
23E
21E
21E
26E
26E
18E
17E
17E
24E