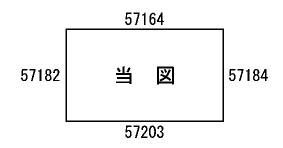


30  
57183

ビル街地区 高度商業地区 繁華街地区 普通商業・併用住宅地区 中小工場地区 大工場地区 普通住宅地区

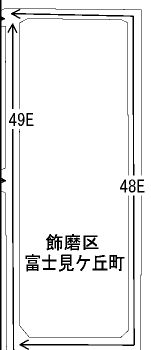
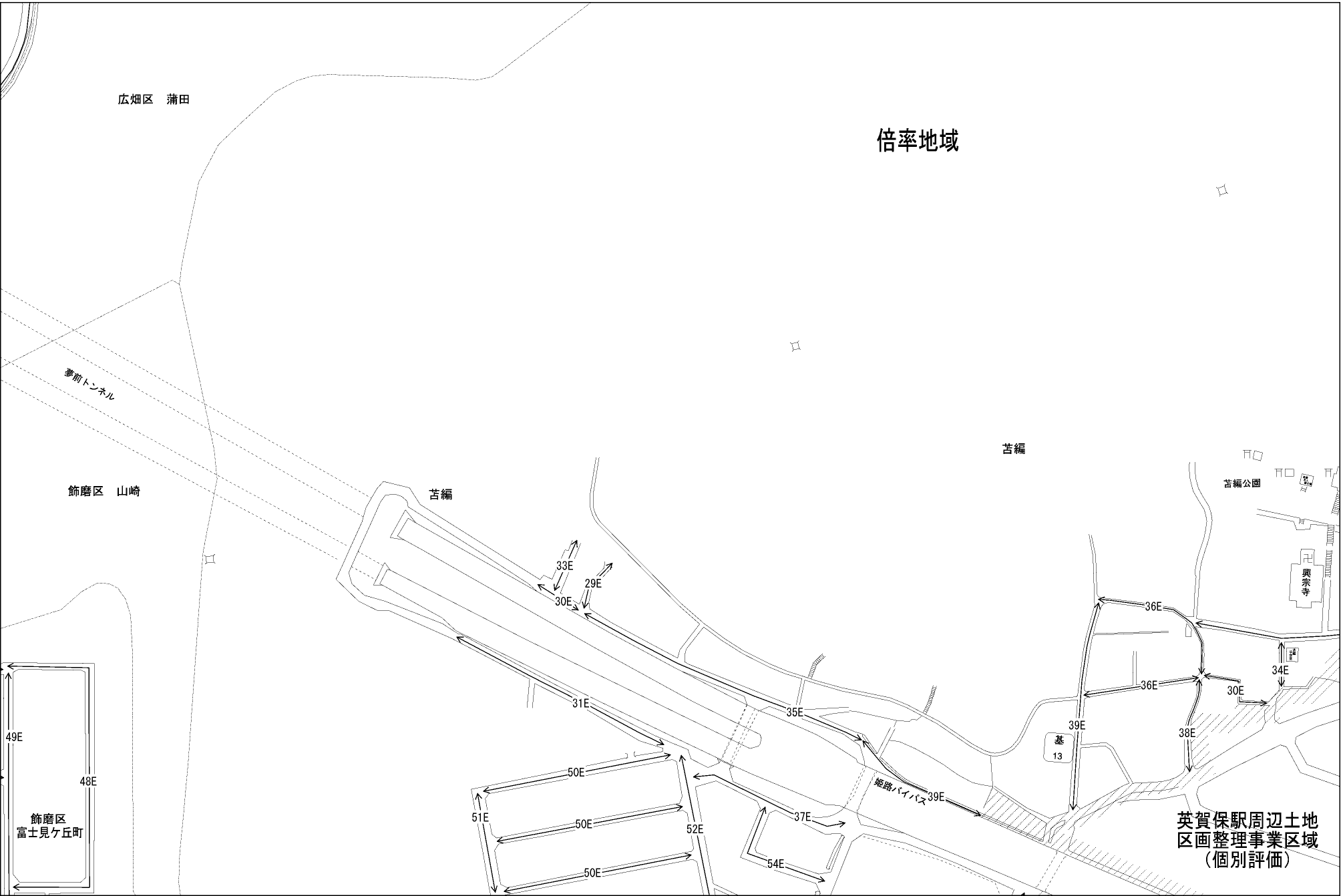
道路を中心として全地域 全地域 南側道路沿い 北側道路沿い 南側道路沿い 北側道路沿い 借地権割合 無印は全地域

記号	借地権割合	記号	借地権割合
A	90%	E	50%
B	80%	F	40%
C	70%	G	30%
D	60%		



姫路市  
(姫路署)

30  
57183



英賀保駅周辺土地区画整理事業区域  
(個別評価)