








	道路を中心として 全地域		全地域		北側道路 沿い 南側全地 域		南側全地 域		無印は 全地域
	北側全地 域		道路沿い		北側全地 域 南側道路 沿い		北側道路 沿い		北側全地 域

記号	借地権割合
A	90%
B	80%
C	70%
D	60%

