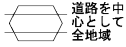
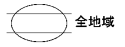


30
15028

ビル街地区 高度商業地区 繁華街地区 普通商業・併用住宅地区 中小工場地区 大工場地区 普通住宅地区



道路を中心として全地域



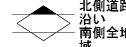
全地域



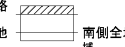
南側道路沿い



全地域



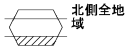
北側道路沿い
南側全地域



南側全地域



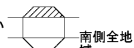
無印は全地域



北側全地域



道路沿い



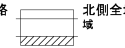
南側全地域



北側全地域
南側道路沿い



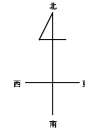
北側道路沿い



北側全地域

記号	借地権割合
A	90%
B	80%
C	70%
D	60%

記号	借地権割合
E	50%
F	40%
G	30%



15017

当図

15029

15038

福知山市
(福知山署)

30
15028



字正明寺