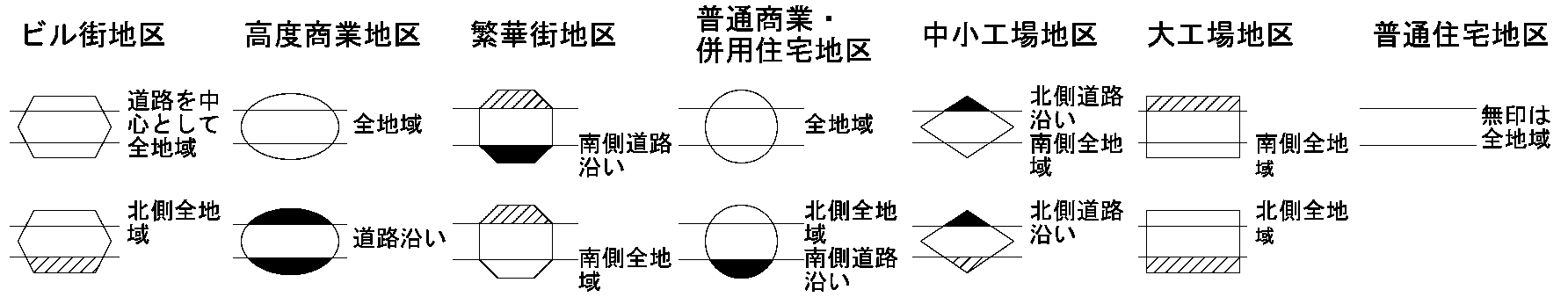
ビル街地区
道路を中心として全地域
北側全地域
高度商業地区
全地域
道路沿い
繁華街地区
南側道路沿い
南側全地域
普通商業・併用住宅地区
全地域
北側全地域
南側道路沿い
中小工場地区
北側道路沿い
南側全地域
北側道路沿い
大工場地区
南側全地域
北側全地域
普通住宅地区
無印は全地域

記号	借地権割合
A	90%
B	80%
C	70%
D	60%

記号	借地権割合
E	50%
F	40%
G	30%

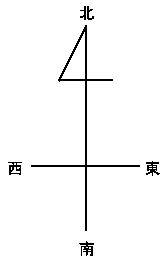

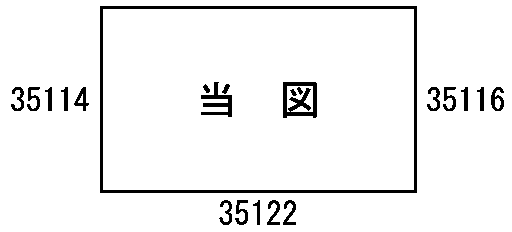
35114
当　図
35116
35122

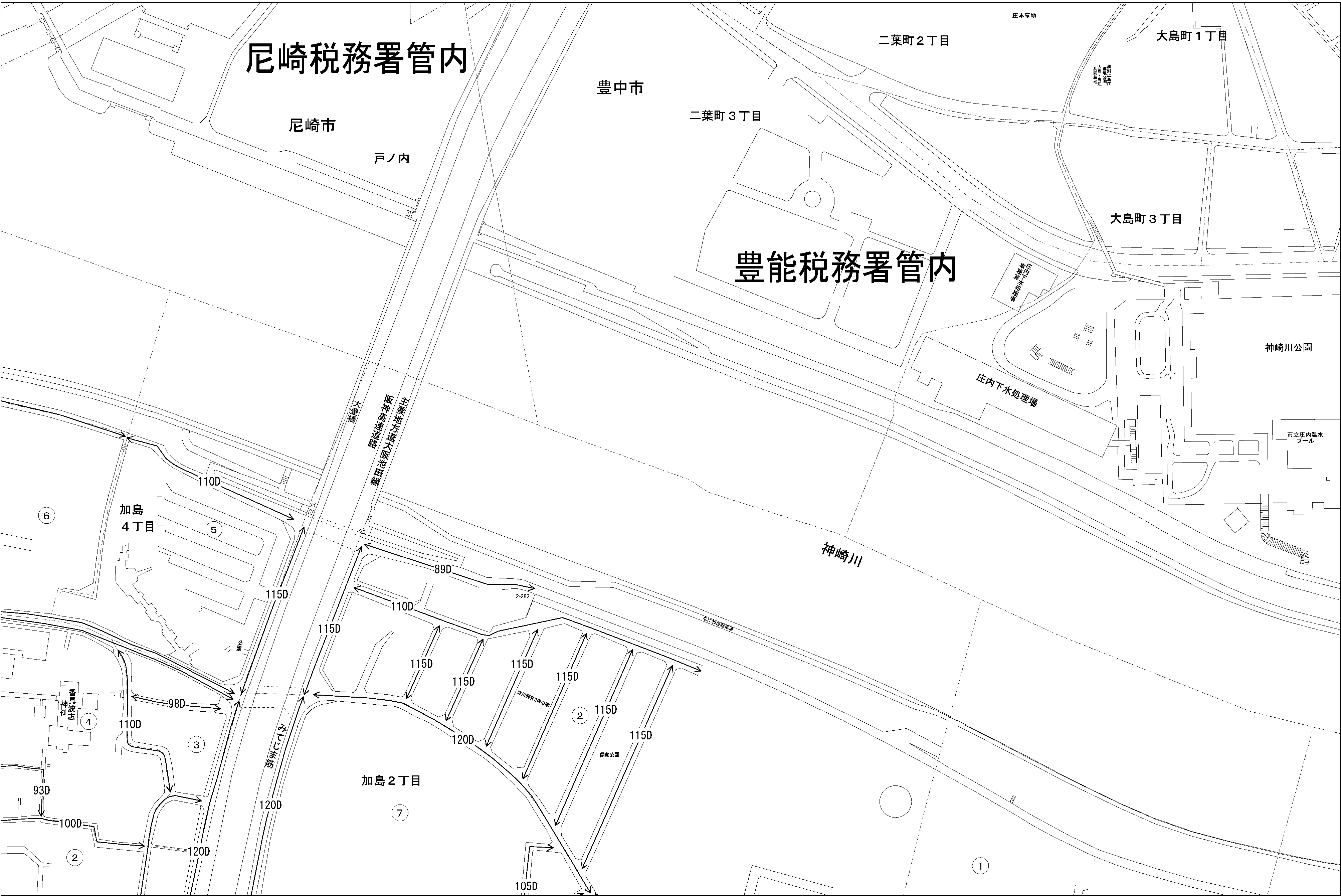
尼崎税務署管内
豊中市
尼崎市
戸ノ内
二葉町２丁目
二葉町３丁目
庄本墓地
大島町１丁目
洲到止島江墓地公園
大島・島江共同墓地
大島町３丁目
豊能税務署管内
庄内下水処理場事務室
神崎川公園
庄内下水処理場
市立庄内温水プール
大豊橋
主要地方道大阪池田線
阪神高速道路
110D
⑥
加島
４丁目
⑤
115D
89D
2-282
110D
115D
神崎川
なにわ自転車道
115D
115D
115D
115D
淀川開発2号公園
公園
香具波志神社
98D
④
110D
③
②
115D
115D
開発公園
120D
みてじま筋
加島２丁目
⑦
93D
100D
②
120D
120D
105D
①