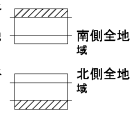
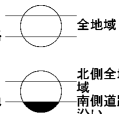
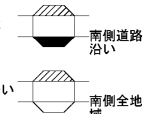
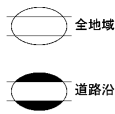
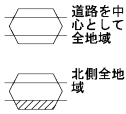


30
06031

ビル街地区 高度商業地区 繁華街地区 普通商業・併用住宅地区 中小工場地区 大工場地区 普通住宅地区



| 記号 | 借地権割合 |
|----|-------|
| A | 90% |
| B | 80% |
| C | 70% |
| D | 60% |

| 記号 | 借地権割合 |
|----|-------|
| E | 50% |
| F | 40% |
| G | 30% |



06032

当図

06033

甲賀市
(水口署)

30
06031



水口町 宇川

水口町 北内貴

水口町 北内貴

倍率地域

倍率地域

水口町 貴生川

水口町 貴生川

水口町 貴生川
1丁目

貴生川西内貴土地区画整理事業区域
(個別評価)

26G

32G

33G

33G

33G

32G

32G

東内貴公園

東通貴生川比羅橋(22号)

貴生川橋(22号)

水口町 貴生川

水口町 貴生川