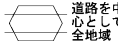
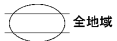

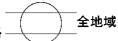



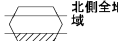



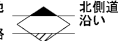

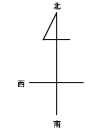


ビル街地区 高度商業地区 繁華街地区 普通商業・併用住宅地区 中小工場地区 大工場地区 普通住宅地区

 道路を中心として全地域	 全地域	 南側道路沿い	 全地域	 北側道路沿い 南側全地域	 南側全地域	 無印は全地域
 北側全地域	 道路沿い	 南側全地域	 北側全地域 南側道路沿い	 北側道路沿い	 北側全地域	

記号	借地権割合	記号	借地権割合
A	90%	E	50%
B	80%	F	40%
C	70%	G	30%
D	60%		



北 区  
(札幌北署)

石狩市

北区

篠路町 篠路

倍率地域

倍率地域

篠路町 篠路

4-2-20-1-1-1

東茨戸  
3条1丁目

東茨戸

東茨戸  
4条1丁目

東茨戸

10

8

9

9

10

11

126

下等橋

篠路川自然とふれあいの広場

道道自転車道真駒内茨戸東雁来自転車道線(1053号線)

（仮称）札幌市東区東茨戸3条1丁目地区第一種市営住宅建設事業 区域図