



道路を中  
心として  
全地域

北側全地  
域


 全地域  

 道路沿

南側道路  
沿い

南側全地  
権

全地域

北側全  
域南側道  
沿い

地  
路

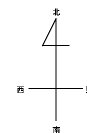
北側道  
沿い  
南側全  
域

北側道  
沿い

路地 南側全  
路 北側全

地 \_\_\_\_\_ 無印は  
\_\_\_\_\_ 全地域

記号	借地権割合
A	90%
B	80%
C	70%
D	60%



32037

32047 当 図 32049

太白区  
(仙台南署)

30  
32048

