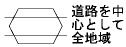
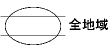


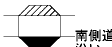
ビル街地区 高度商業地区 繁華街地区 普通商業・併用住宅地区 中小工場地区 大工場地区 普通住宅地区



道路を中心として全地域



全地域



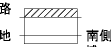
南側道路沿い



全地域



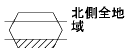
北側道路沿い 南側全地域



南側全地域



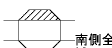
無印は全地域



北側全地域



道路沿い



南側全地域



北側全地域 南側道路沿い

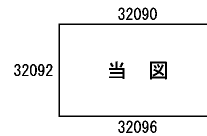
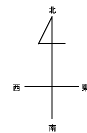


北側道路沿い



北側全地域

記号	借地権割合	記号	借地権割合
A	90%	E	50%
B	80%	F	40%
C	70%	G	30%
D	60%		



名取市 (仙台南署)

30 32093

30 32093

