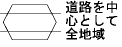


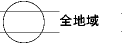
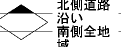
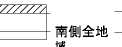

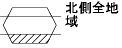



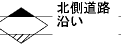
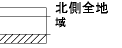


| | | | | | | |
|---|--|---|---|--|---|---|
|  道路を中心として全地域 |  全地域 |  南側道路沿い |  全地域 |  北側道路沿い 南側全地域 |  南側全地域 |  無印は全地域 |
|  北側全地域 |  道路沿い |  南側全地域 |  北側全地域 南側道路沿い |  北側道路沿い |  北側全地域 | |

| 記号 | 借地権割合 | 記号 | 借地権割合 |
|----|-------|----|-------|
| A | 90% | E | 50% |
| B | 80% | F | 40% |
| C | 70% | G | 30% |
| D | 60% | | |



当図 52008
52012

鶴岡市 (鶴岡署)

