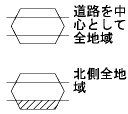
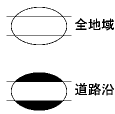


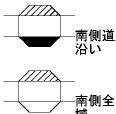
30  
76091



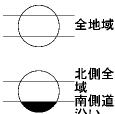
道路を中心として




全地域



—南側道  
沿い



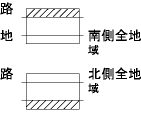
— 全地域



北側全地  
域  
南側道路  
沿



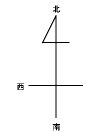
道側全  
北側  
沿南  
域



南側全地  
域

無印は  
全地域

記号	借地権割合
A	90%
B	80%
C	70%
D	60%



76079

76090 当 図 76092

76103

藤沢市  
(藤沢署)

30  
76091

