



道路を中心として全地域

北側全地域


 全地域


 道路沿

南側道
沿い

南側全
線

各 全地場

也 北側全
域南側道

地
路

北側沿い
南側沿い
北側沿い

全地 無印は
全地域

記号	借地権割合
A	90%
B	80%
C	70%
D	60%

記号	借地権割合
E	50%
F	40%
G	30%

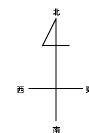


Diagram of a 4-bit register. The register is represented by a rectangle with four address lines: 08056 (top), 08066 (left), 08068 (right), and 08077 (bottom). Inside the rectangle, the characters '当' and '図' are displayed.

旭川市
(旭川中署)