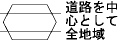


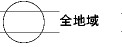
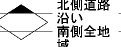

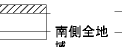
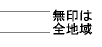




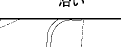
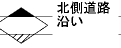
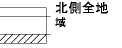


<b>ビル街地区</b>  道路を中心として全地域	<b>高度商業地区</b>  全地域	<b>繁華街地区</b>  南側道路沿い	<b>普通商業・併用住宅地区</b>  全地域	<b>中小工場地区</b>  北側道路沿い  南側全地域	<b>大工場地区</b>  南側全地域	<b>普通住宅地区</b>  無印は全地域
 北側全地域	 道路沿い	 南側全地域	 北側全地域  南側道路沿い	 北側道路沿い	 北側全地域	

記号	借地権割合	記号	借地権割合
A	90%	E	50%
B	80%	F	40%
C	70%	G	30%
D	60%		



46011  
**当 図**  
46014

