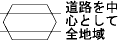


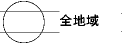
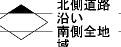
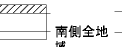

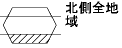



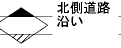
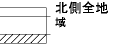


ビル街地区 高度商業地区 繁華街地区 普通商業・併用住宅地区 中小工場地区 大工場地区 普通住宅地区

 道路を中心として 全地域	 全地域	 南側道路 沿い	 全地域	 北側道路 沿い 南側全地 域	 南側全地 域	 無印は 全地域
 北側全地 域	 道路沿い	 南側全地 域	 北側全地 域 南側道路 沿い	 北側道路 沿い	 北側全地 域	

記号	借地権 割合	記号	借地権 割合
A	90%	E	50%
B	80%	F	40%
C	70%	G	30%
D	60%		



都筑区
青葉区
(緑署)



図解
 1. 借地権割合
 2. 倍率地域(市街化調整区域)
 3. 市街化調整区域外
 4. 市街化調整区域内
 5. 市街化調整区域の境界線
 6. 市街化調整区域の境界線の外側
 7. 市街化調整区域の境界線の内側
 8. 市街化調整区域の境界線の境界線
 9. 市街化調整区域の境界線の境界線
 10. 市街化調整区域の境界線の境界線