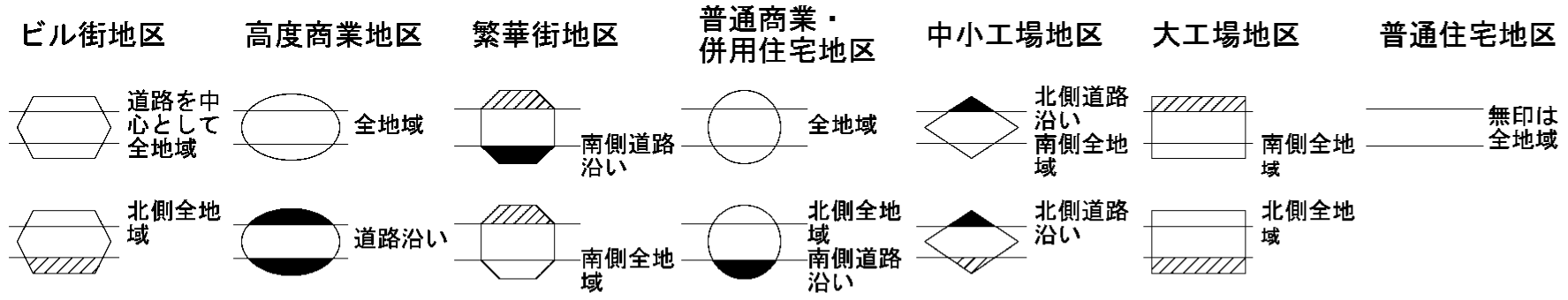
ビル街地区
道路を中心として全地域
北側全地域
高度商業地区
全地域
道路沿い
繁華街地区
南側道路沿い
南側全地域
普通商業・併用住宅地区
全地域
北側全地域
南側道路沿い
中小工場地区
北側道路沿い
南側全地域
北側道路沿い
大工場地区
南側全地域
北側全地域
普通住宅地区
無印は全地域

記号	借地権割合
A	90%
B	80%
C	70%
D	60%

記号	借地権割合
E	50%
F	40%
G	30%

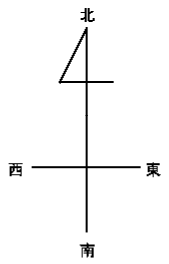

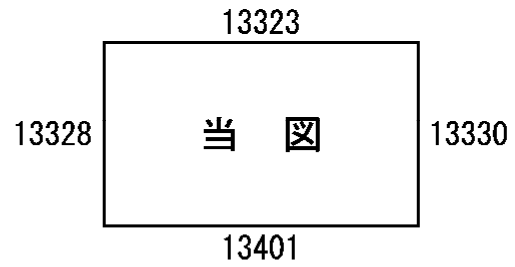
13323
13328
当　図
13330
13401

大山崎町
長岡京市
（右京署）

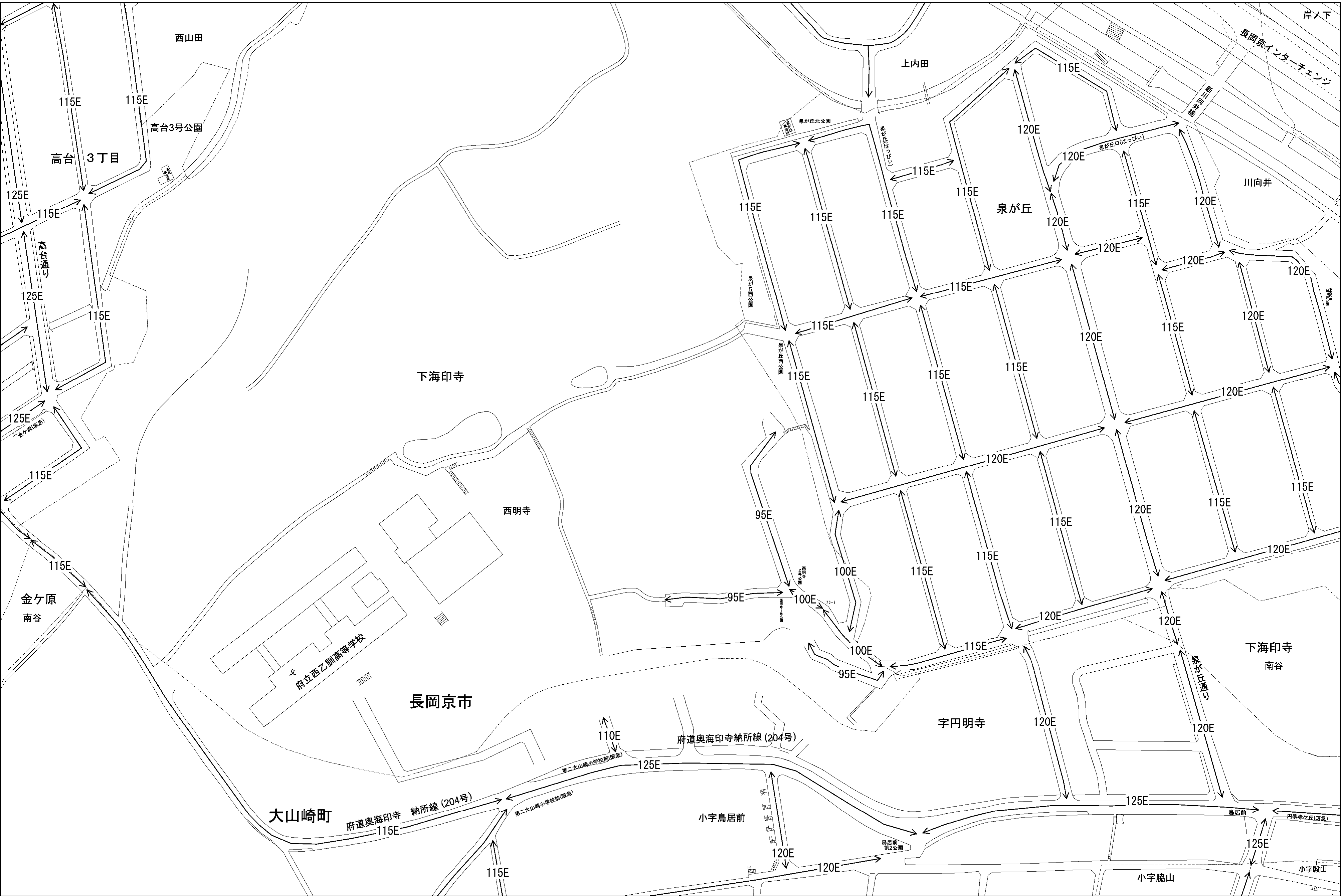
岸ノ下
西山田
上内田
長岡京インターチェンジ
新三井橋
115E
115E
115E
高台3号公園
高台　3丁目
125E
115E
高台通り
125E
115E
125E
金ケ原(阪急)
115E
115E
金ケ原
南谷
泉が丘北公園
泉が丘(はっぴい)
115E
115E
120E
120E
泉が丘口(はっぴい)
川向井
115E
115E
115E
115E
泉が丘
120E
115E
120E
120E
120E
泉が丘西公園
115E
115E
120E
115E
120E
115E
115E
115E
115E
120E
115E
下海印寺
115E
120E
120E
115E
95E
西明寺
115E
120E
115E
115E
120E
100E
115E
115E
95E
100E
120E
120E
115E
100E
95E
下海印寺
南谷
泉が丘通り
府立西乙訓高等学校
長岡京市
宇円明寺
120E
120E
110E
府道奥海印寺納所線 (204号)
第二大山崎小学校前(阪急)
125E
第二大山崎小学校前(阪急)
大山崎町
府道奥海印寺　納所線 (204号)
115E
小字鳥居前
125E
鳥居前
円明寺ケ丘(阪急)
鳥居前第2公園
120E
120E
125E
115E
小字脇山
小字殿山