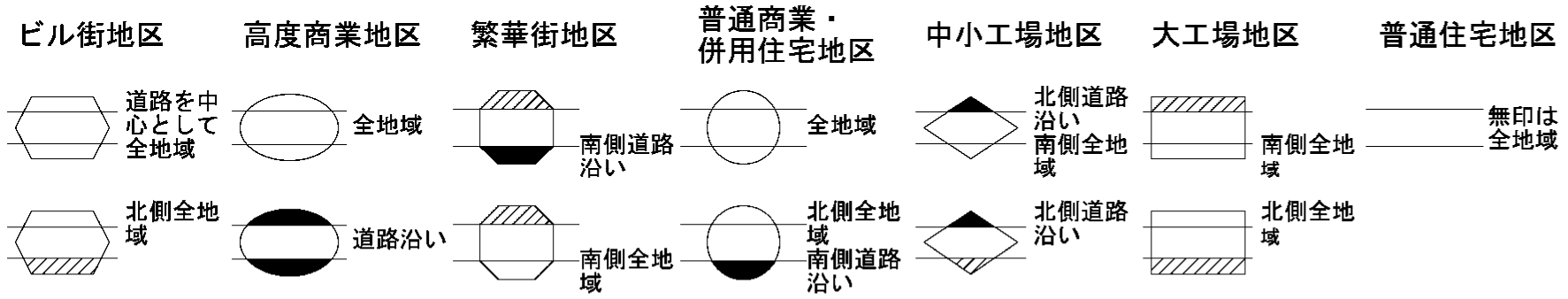
ビル街地区
道路を中心として全地域
北側全地域
高度商業地区
全地域
道路沿い
繁華街地区
南側道路沿い
南側全地域
普通商業・併用住宅地区
全地域
北側全地域
南側道路沿い
中小工場地区
北側道路沿い
南側全地域
北側道路沿い
大工場地区
南側全地域
北側全地域
普通住宅地区
無印は全地域

記号	借地権割合
A	90%
B	80%
C	70%
D	60%

記号	借地権割合
E	50%
F	40%
G	30%

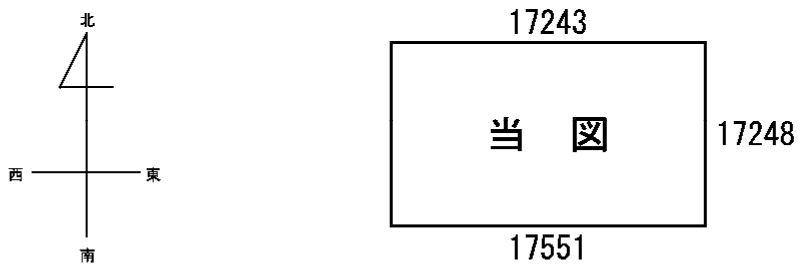
北
西
東
南
17243
当 図
17248
17551

城陽市
（宇治署）

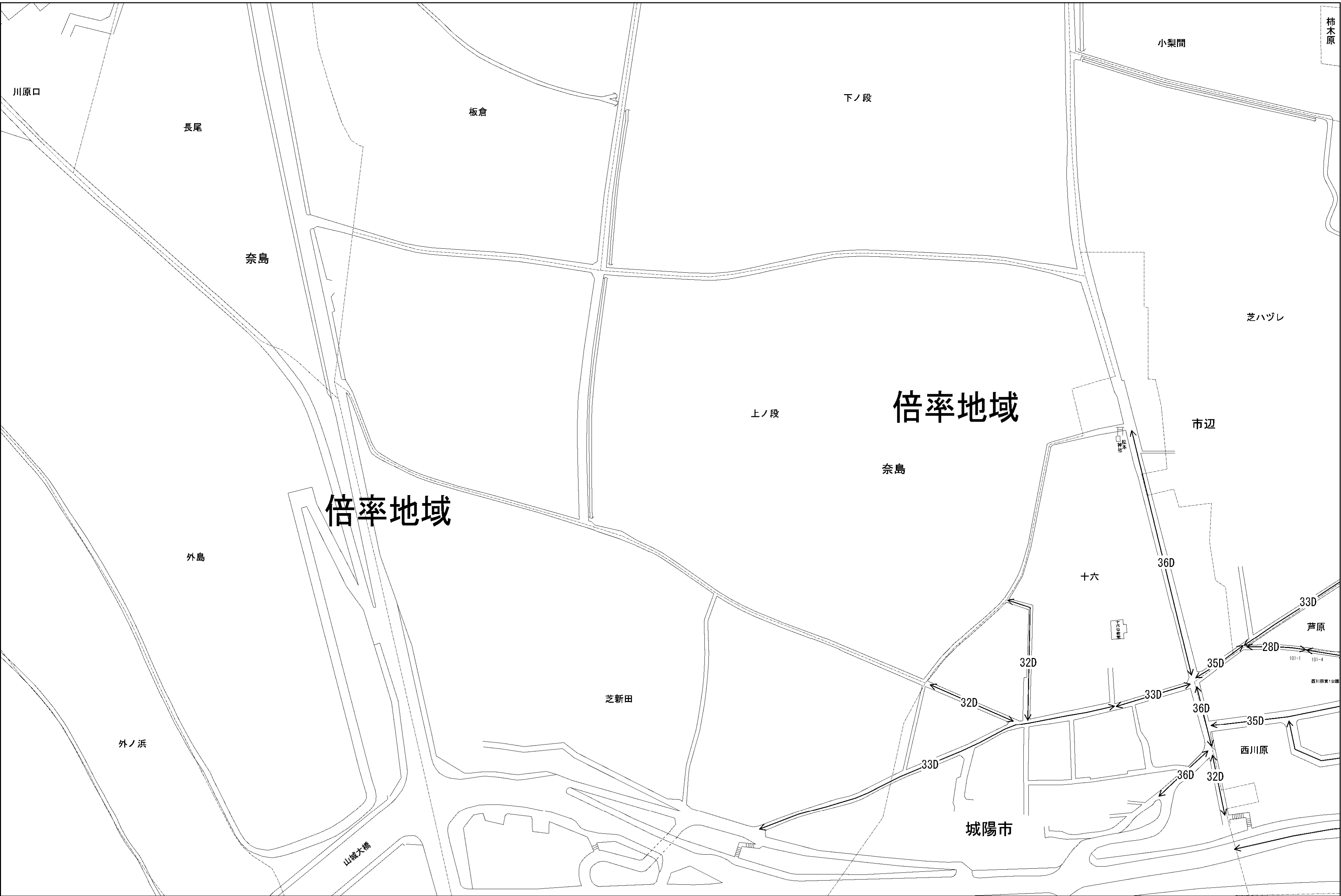
柿木原
小梨間
川原口
長尾
板倉
下ノ段
奈島
芝ハヅレ
倍率地域
上ノ段
市辺
松本神社
奈島
倍率地域
外島
十六
36D
33D
芦原
十六公会堂
28D
35D
101-1
101-4
32D
西川原第1公園
33D
32D
36D
35D
芝新田
外ノ浜
33D
西川原
36D
32D
城陽市
山城大橋