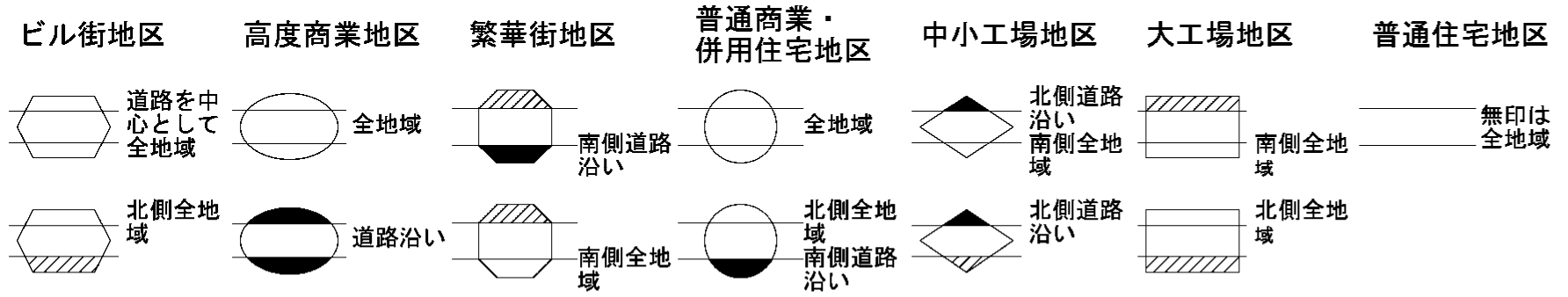
ビル街地区
道路を中心として全地域
北側全地域
高度商業地区
全地域
道路沿い
繁華街地区
南側道路沿い
南側全地域
普通商業・併用住宅地区
全地域
北側全地域
南側道路沿い
中小工場地区
北側道路沿い
南側全地域
北側道路沿い
大工場地区
南側全地域
北側全地域
普通住宅地区
無印は全地域

記号	借地権割合	記号	借地権割合
A	90%	E	50%
B	80%	F	40%
C	70%	G	30%
D	60%		

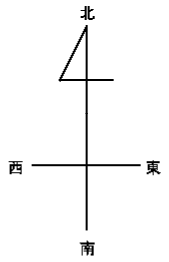

36001
36004
当　図
36006
36009

北　区
（北署）

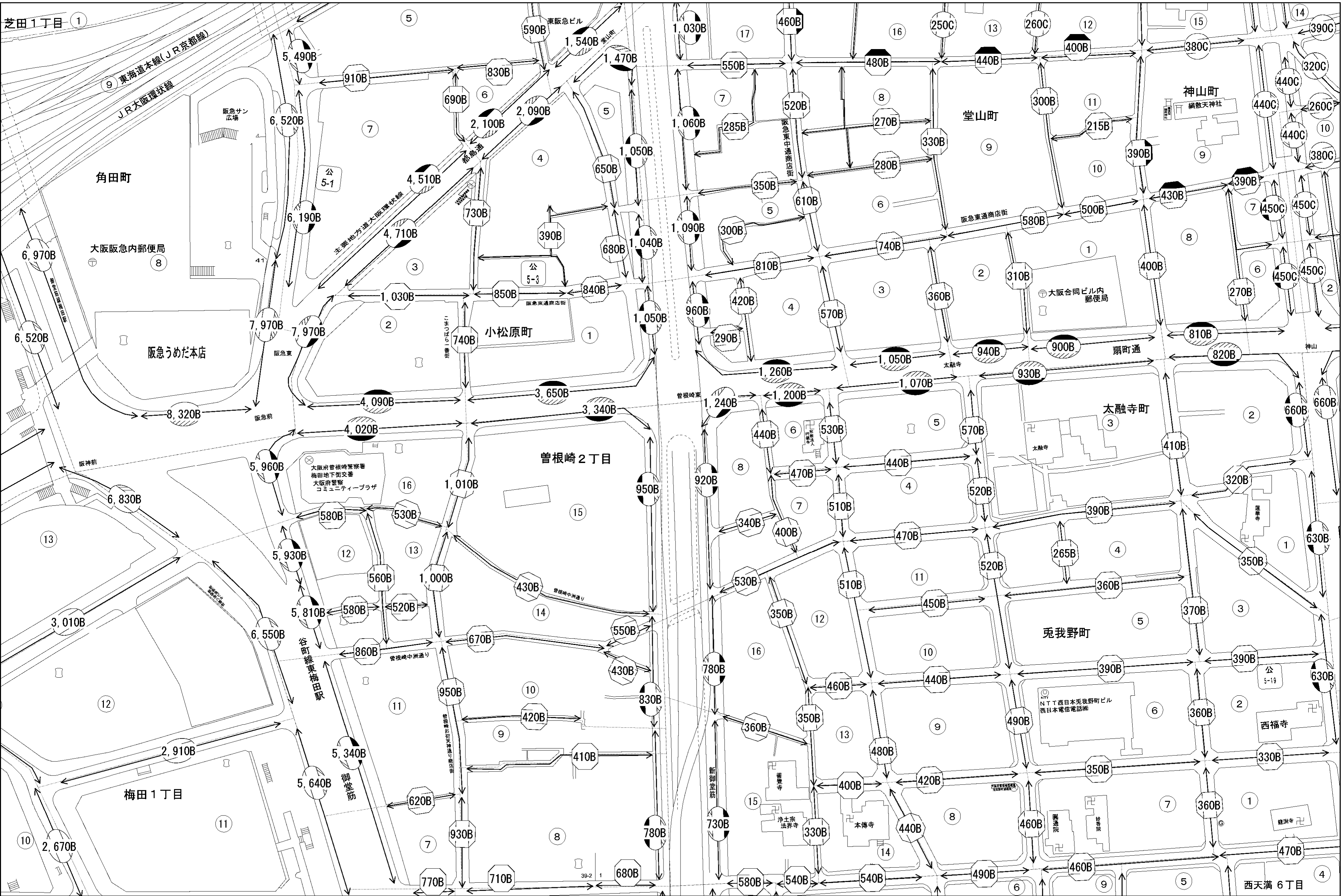
芝田１丁目
①
⑤
⑨
東海道本線(ＪＲ京都線)
ＪＲ大阪環状線
5,490B
910B
830B
590B
東阪急ビル
1,540B
堂山町
1,470B
690B
⑥
2,100B
2,090B
⑤
6,520B
阪急サン広場
⑦
都島通
④
1,050B
角田町
4,510B
公 5-1
650B
6,190B
730B
主要地方道大阪環状線
4,710B
390B
680B
1,040B
6,970B
大阪阪急内郵便局
⑧
③
公 5-3
41
1,030B
850B
840B
阪急東通商店街
7,970B
7,970B
②
740B
小松原町
①
1,050B
こまつばら一番街
6,520B
阪急うめだ本店
阪急東
4,090B
3,650B
8,320B
阪急前
4,020B
3,340B
曽根崎東
阪神前
5,960B
大阪府曽根崎警察署
梅田地下街交番
大阪府警察
コミュニティープラザ
⑯
1,010B
曽根崎２丁目
⑮
950B
6,830B
580B
530B
⑬
⑫
⑬
5,930B
560B
1,000B
430B
曽根崎中洲通り
⑭
5,810B
580B
520B
3,010B
6,550B
谷町線東梅田駅
860B
670B
550B
曽根崎中洲通り
430B
830B
⑫
⑪
950B
⑩
420B
曽根崎お初天神通り商店街
⑨
2,910B
5,340B
410B
御堂筋
5,640B
梅田１丁目
⑪
620B
⑧
780B
⑦
930B
⑩
2,670B
770B
710B
680B
39-2
1
1,030B
460B
⑰
⑯
250C
⑬
260C
⑫
⑭
390C
⑮
550B
480B
440B
400B
380C
320C
⑦
⑧
520B
300B
⑪
神山町
440C
綱敷天神社
440C
260C
1,060B
285B
阪急東中通商店街
270B
堂山町
330B
⑨
215B
440C
⑩
390B
⑨
380C
280B
⑩
350B
430B
390B
⑤
610B
⑥
阪急東通商店街
580B
500B
⑦
450C
450C
1,090B
300B
740B
⑧
810B
①
420B
④
③
360B
②
310B
大阪合同ビル内郵便局
400B
⑥
270B
450C
450C
②
960B
570B
290B
1,050B
940B
900B
扇町通
810B
820B
神山
太融寺
1,260B
930B
1,070B
曽根崎東
1,240B
1,200B
太融寺町
⑥
530B
⑤
570B
③
②
660B
660B
440B
太融寺
920B
⑧
470B
440B
410B
④
520B
320B
⑦
510B
390B
340B
400B
470B
①
630B
265B
④
⑪
530B
510B
520B
350B
360B
350B
450B
370B
③
⑫
⑤
兎我野町
⑯
⑩
780B
390B
390B
公 5-19
460B
440B
630B
ＮＴＴ西日本兎我野町ビル
西日本電信電話㈱
⑥
360B
②
西福寺
360B
350B
⑬
⑨
490B
480B
330B
新御堂筋
350B
400B
420B
⑮
浄土宗法界寺
本傳寺
⑦
360B
①
円通院
妙香院
330B
730B
⑭
440B
⑧
460B
470B
580B
540B
540B
490B
460B
⑥
⑨
⑤
西天満６丁目
④