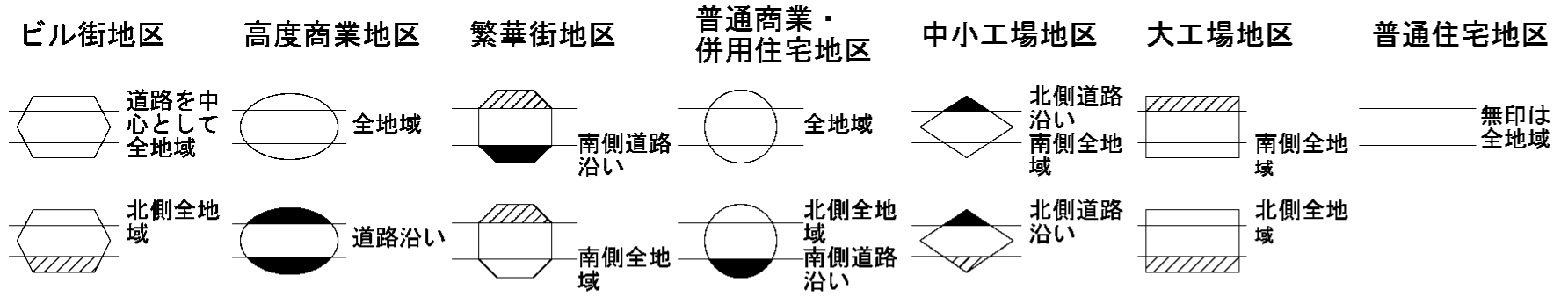
ビル街地区
道路を中心として全地域
北側全地域
高度商業地区
全地域
道路沿い
繁華街地区
南側道路沿い
南側全地域
普通商業・併用住宅地区
全地域
北側全地域
南側道路沿い
中小工場地区
北側道路沿い
南側全地域
北側道路沿い
大工場地区
南側全地域
北側全地域
普通住宅地区
無印は全地域

記号	借地権割合
A	90%
B	80%
C	70%
D	60%

記号	借地権割合
E	50%
F	40%
G	30%

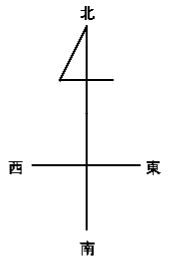

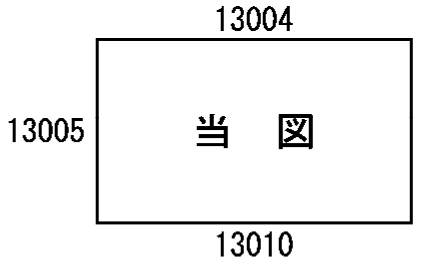
13004
13005
当　図
13010

東　区
（西大寺署）

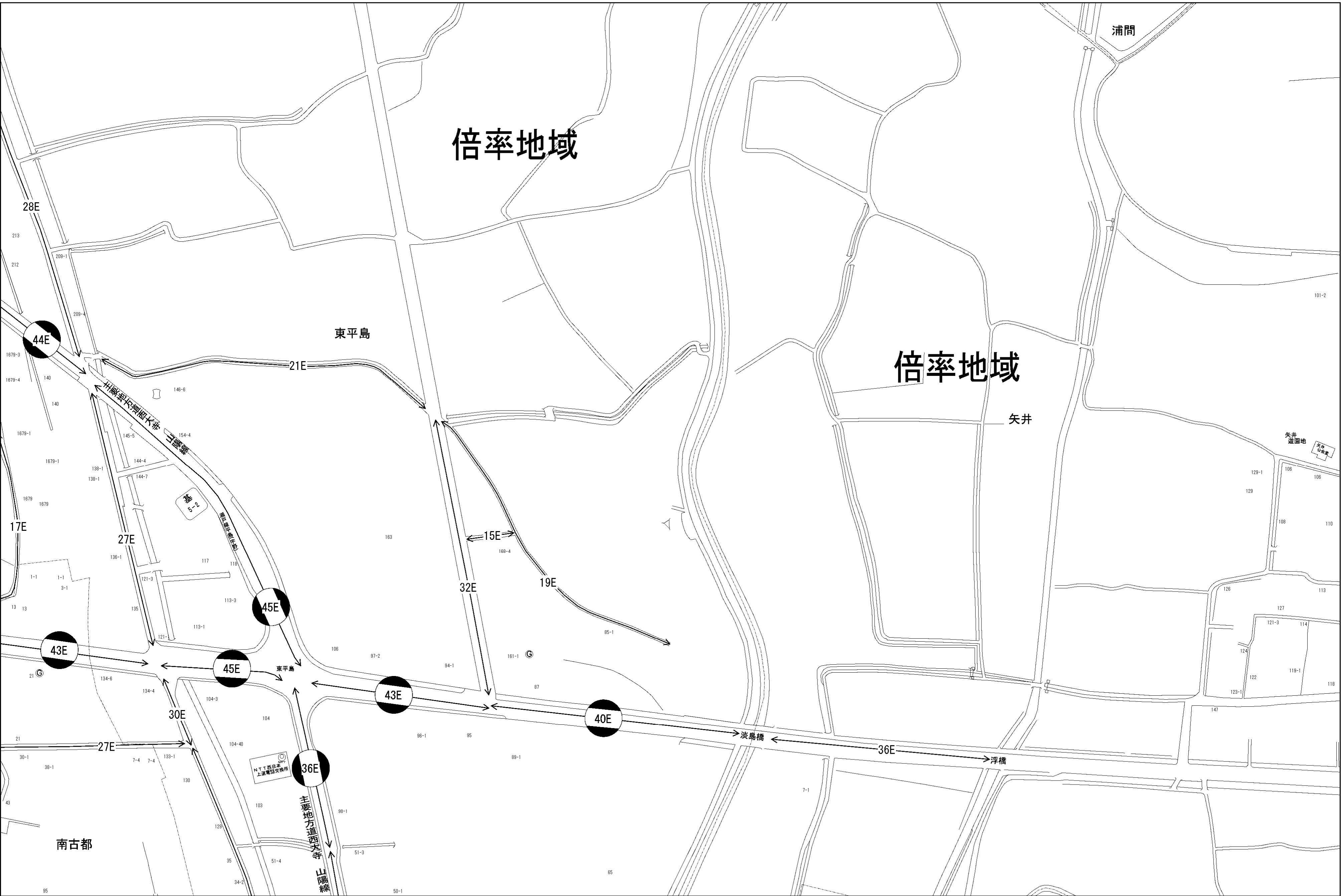
倍率地域
倍率地域
浦間
東平島
矢井
矢井
遊園地
矢井
公会堂
南古都
28E
44E
21E
17E
27E
45E
43E
45E
30E
27E
36E
43E
40E
32E
15E
19E
36E
淡島橋
浮橋
主要地方道西大寺　山陽線
主要地方道西大寺　山陽線
瀬戸線平島(宇野)
基
5-2
東平島
ＮＴＴ西日本
上道電話交換所
213
212
209-1
209-4
1679-3
1679-4
140
140
1679-1
1679-1
138-1
138-1
1679
1679
146-6
145-5
154-4
144-4
144-7
136-1
117
118
1-1
1-1
3-1
13
13
121-3
135
113-3
113-1
121-1
21
134-6
134-4
104-3
104
21
30-1
38-1
7-4
7-4
133-1
130
104-40
103
43
129
35
51-4
34-2
95
98-1
51-3
50-1
163
168-4
106
97-2
94-1
161-1
87
85-1
96-1
95
89-1
65
7-1
101-2
129-1
129
106
106
108
110
126
113
127
121-3
114
124
122
119-1
118
123-1
147