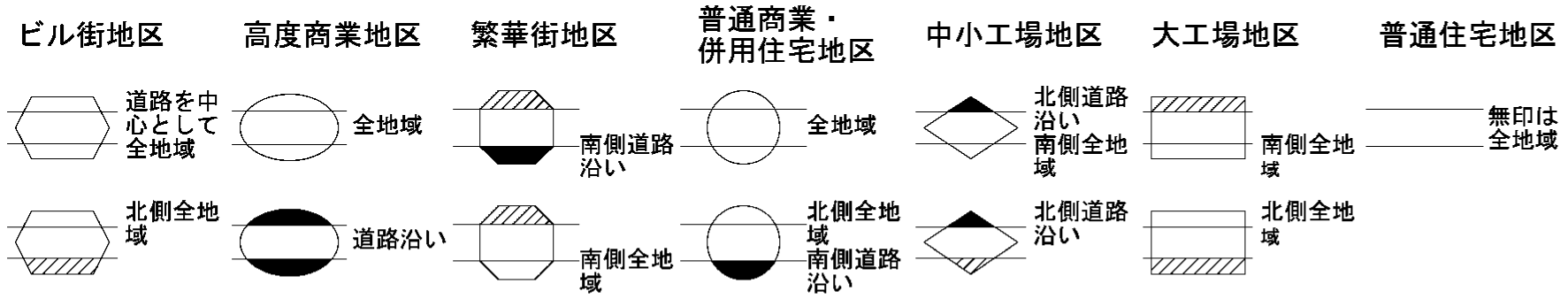
ビル街地区
道路を中心として全地域
北側全地域
高度商業地区
全地域
道路沿い
繁華街地区
南側道路沿い
南側全地域
普通商業・併用住宅地区
全地域
北側全地域
南側道路沿い
中小工場地区
北側道路沿い
南側全地域
北側道路沿い
大工場地区
南側全地域
北側全地域
普通住宅地区
無印は全地域

記号	借地権割合
A	90%
B	80%
C	70%
D	60%

記号	借地権割合
E	50%
F	40%
G	30%

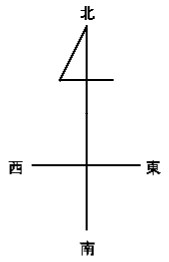

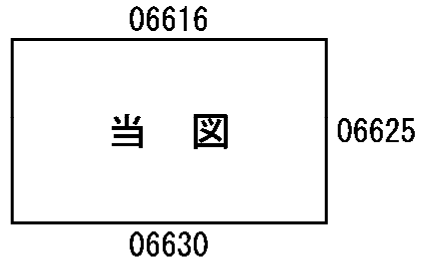
06616
当 図
06625
06630

阿見町
（竜ヶ崎署）

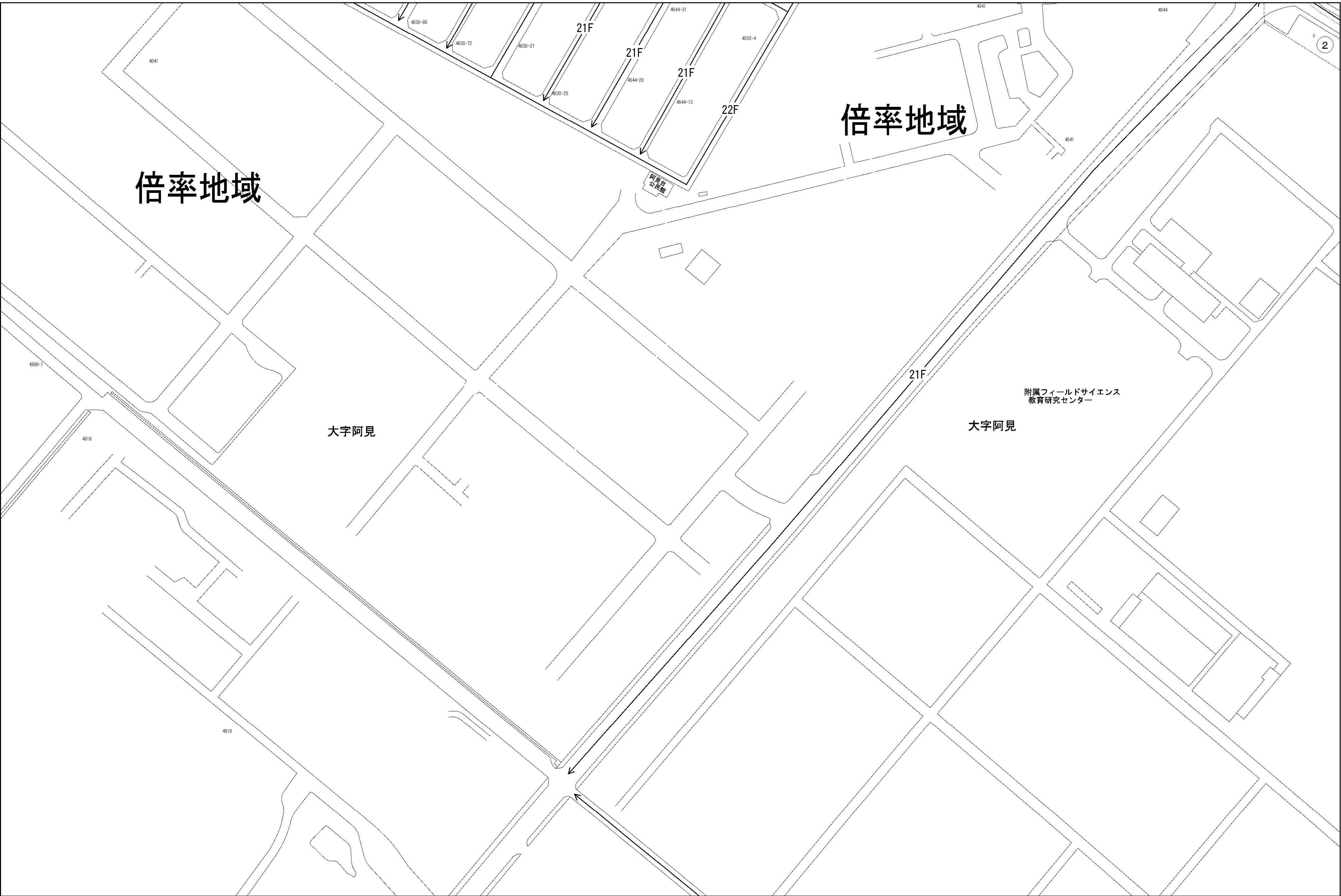
4630-88
4630-72
4630-37
4630-25
4644-31
4644-28
4644-13
4033-4
21F
21F
21F
22F
4041
4844
②
倍率地域
倍率地域
阿見台公民館
4041
4998-1
4818
4818
21F
附属フィールドサイエンス教育研究センター
大字阿見
大字阿見