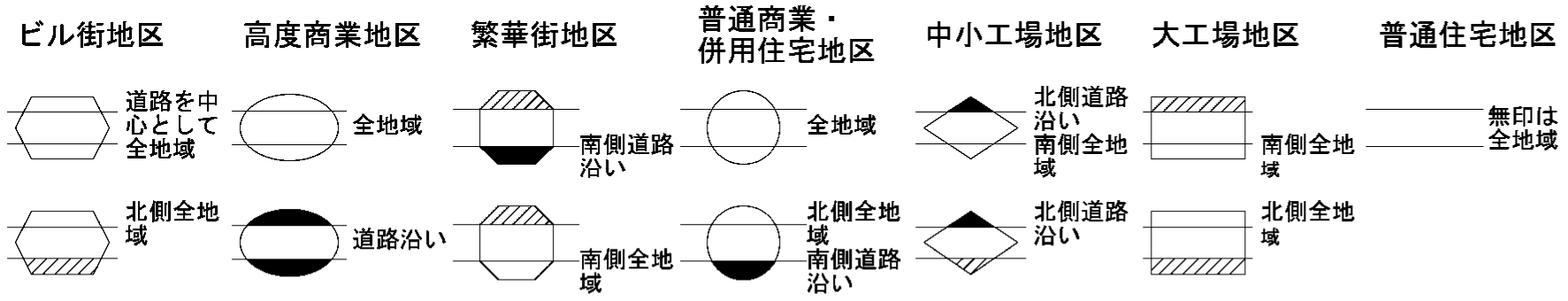
ビル街地区
道路を中心として全地域
北側全地域
高度商業地区
全地域
道路沿い
繁華街地区
南側道路沿い
南側全地域
普通商業・併用住宅地区
全地域
北側全地域
南側道路沿い
中小工場地区
北側道路沿い
南側全地域
北側道路沿い
大工場地区
南側全地域
北側全地域
普通住宅地区
無印は全地域

記号	借地権割合
A	90%
B	80%
C	70%
D	60%

記号	借地権割合
E	50%
F	40%
G	30%

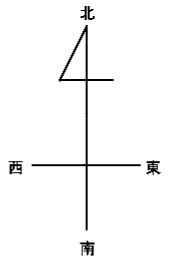

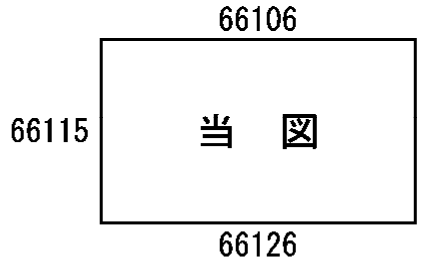
66106
66115
当図
66126

加古川市
（加古川署）

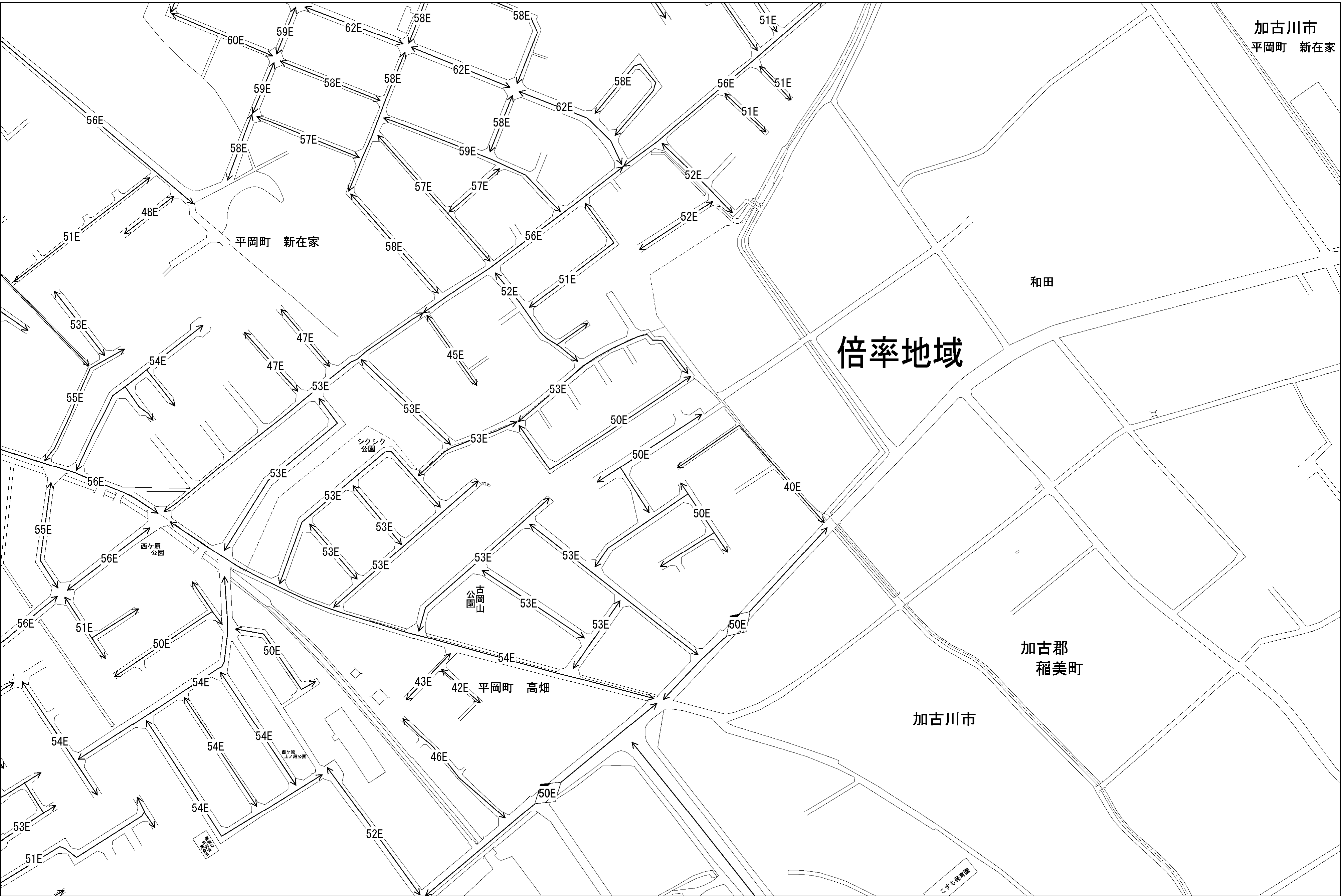
58E
62E
58E
60E
59E
51E
加古川市
平岡町　新在家
59E
58E
62E
58E
56E
51E
59E
58E
62E
51E
56E
58E
57E
59E
58E
52E
48E
57E
57E
52E
51E
平岡町　新在家
56E
58E
51E
52E
和田
53E
47E
45E
54E
47E
倍率地域
53E
53E
55E
50E
53E
53E
シクシク公園
50E
56E
53E
40E
53E
55E
53E
50E
56E
西ケ原公園
53E
53E
53E
53E
53E
古岡山公園
53E
56E
51E
50E
53E
50E
50E
加古郡
稲美町
50E
54E
54E
43E
42E
平岡町　高畑
加古川市
54E
54E
54E
西ケ原上ノ段公園
46E
50E
54E
高畑北町内会集会所
53E
52E
51E
こすも保育園