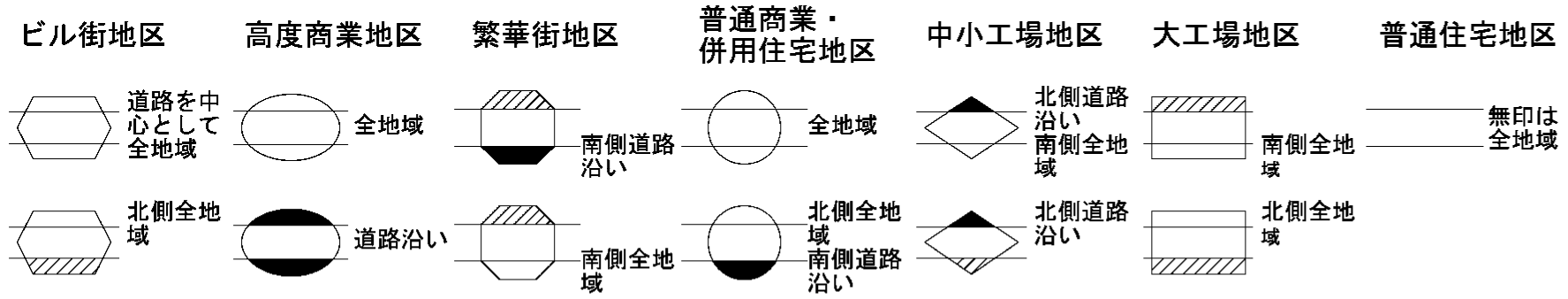
ビル街地区
道路を中心として全地域
北側全地域
高度商業地区
全地域
道路沿い
繁華街地区
南側道路沿い
南側全地域
普通商業・併用住宅地区
全地域
北側全地域
南側道路沿い
中小工場地区
北側道路沿い
南側全地域
北側道路沿い
大工場地区
南側全地域
北側全地域
普通住宅地区
無印は全地域

記号	借地権割合
A	90%
B	80%
C	70%
D	60%

記号	借地権割合
E	50%
F	40%
G	30%

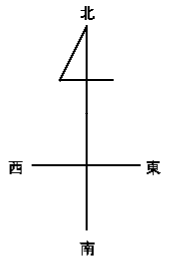

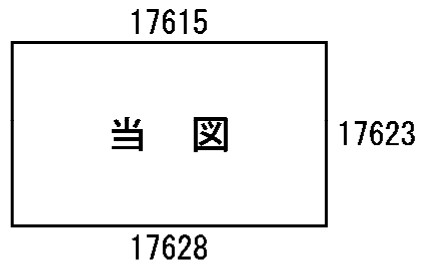
17615
当　図
17623
17628

宇治田原町
（宇治署）

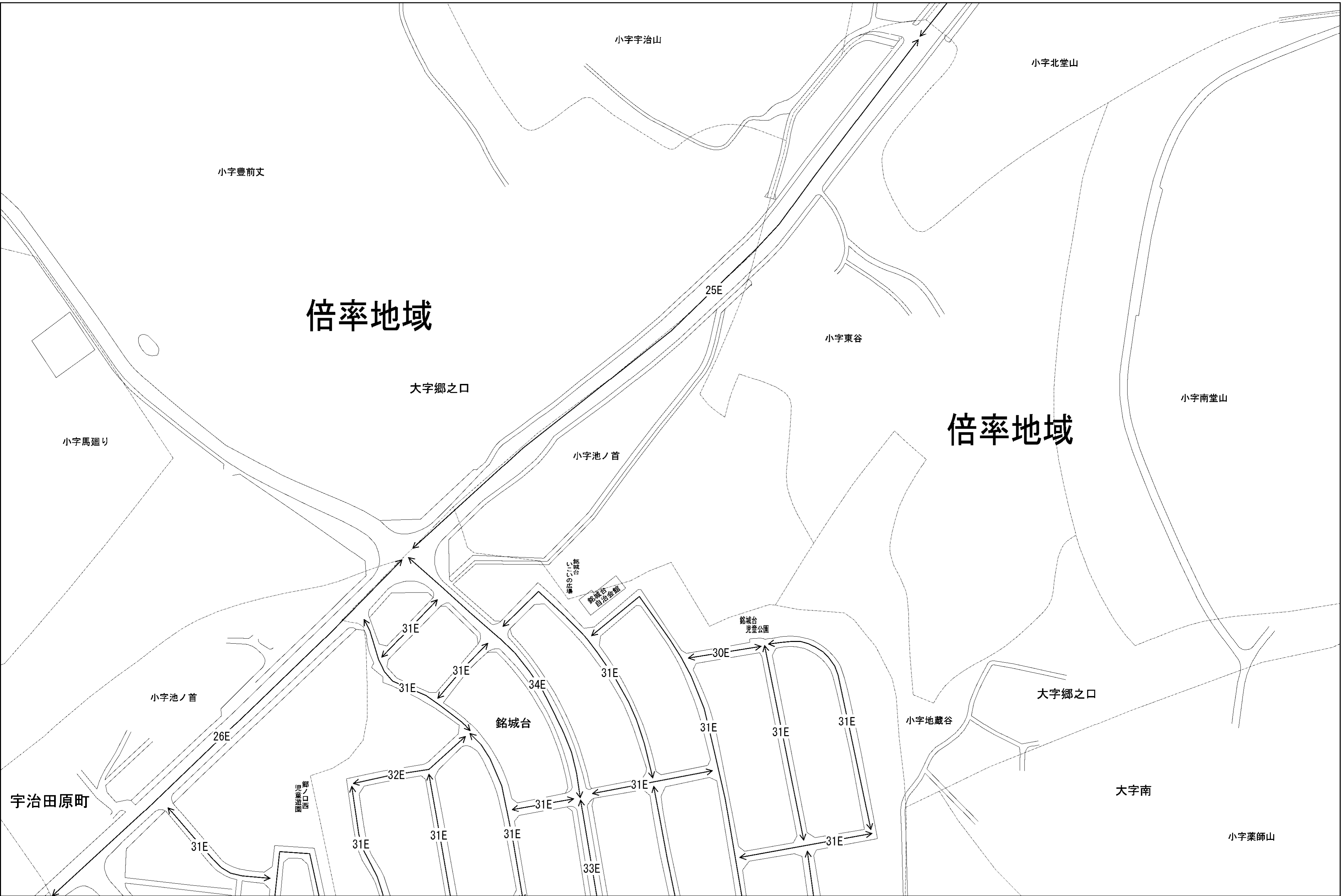
小字宇治山
小字北堂山
小字豊前丈
倍率地域
25E
小字東谷
大字郷之口
倍率地域
小字南堂山
小字馬廻り
小字池ノ首
銘城台いこいの広場
銘城台自治会館
銘城台児童公園
31E
31E
31E
34E
31E
30E
小字池ノ首
銘城台
31E
31E
31E
大字郷之口
小字地蔵谷
26E
32E
郷ノ口西児童遊園
31E
31E
31E
宇治田原町
31E
31E
31E
大字南
31E
31E
33E
31E
小字薬師山