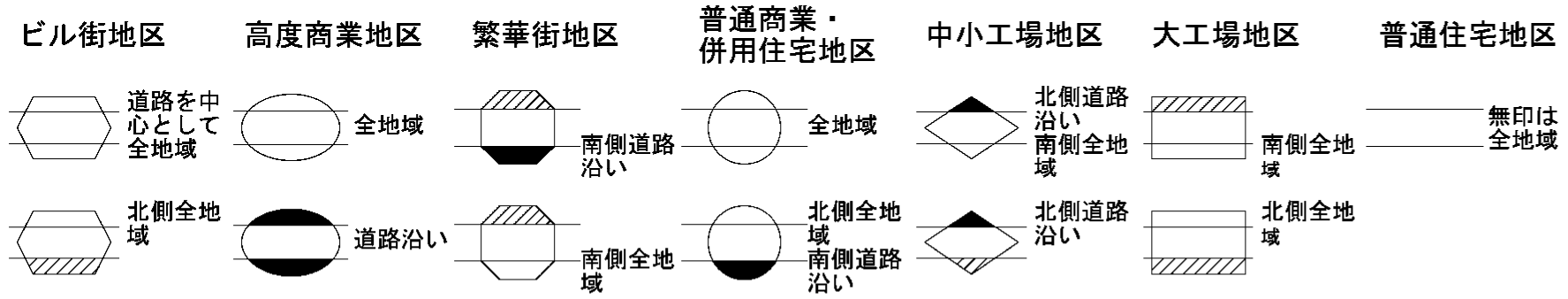
ビル街地区
道路を中心として全地域
北側全地域
高度商業地区
全地域
道路沿い
繁華街地区
南側道路沿い
南側全地域
普通商業・併用住宅地区
全地域
北側全地域
南側道路沿い
中小工場地区
北側道路沿い
南側全地域
北側道路沿い
大工場地区
南側全地域
北側全地域
普通住宅地区
無印は全地域

| 記号 | 借地権割合 |
|---|---|
| A | 90% |
| B | 80% |
| C | 70% |
| D | 60% |

| 記号 | 借地権割合 |
|---|---|
| E | 50% |
| F | 40% |
| G | 30% |

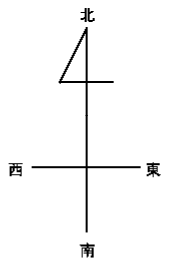

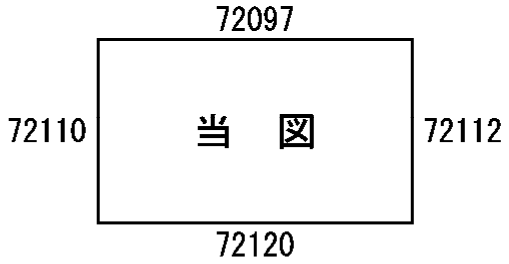
72097
72110
当　図
72112
72120

## 多摩区
## （川崎西署）

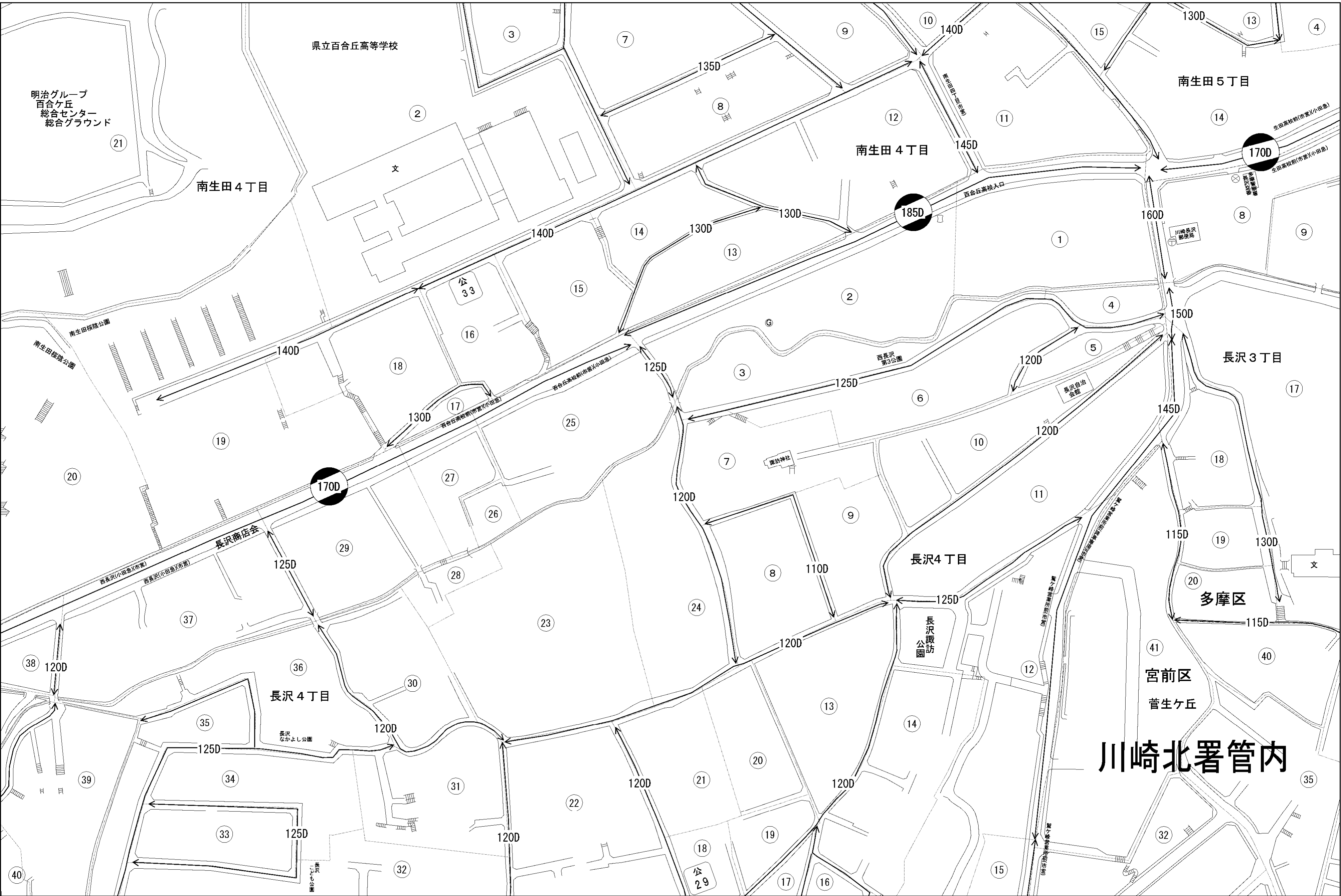
県立百合丘高等学校
明治グループ
百合ケ丘
総合センター
総合グラウンド
南生田４丁目
南生田４丁目
南生田５丁目
長沢３丁目
長沢４丁目
長沢4丁目
多摩区
宮前区
菅生ケ丘
川崎北署管内
南生田桜陵公園
南生田桜陵公園
長沢商店会
百合丘高校入口
西長沢第3公園
長沢自治会館
諏訪神社
長沢諏訪公園
長沢なかよし公園
川崎長沢郵便局
公33
公29
文
135D
140D
140D
140D
130D
130D
130D
130D
145D
185D
170D
170D
160D
150D
145D
125D
125D
125D
125D
125D
125D
120D
120D
120D
120D
120D
120D
120D
120D
120D
120D
110D
115D
115D
130D
130D
125D
1
2
3
4
5
6
7
8
9
10
11
12
13
14
15
16
17
18
19
20
21
22
23
24
25
26
27
28
29
30
31
32
33
34
35
36
37
38
39
40
41