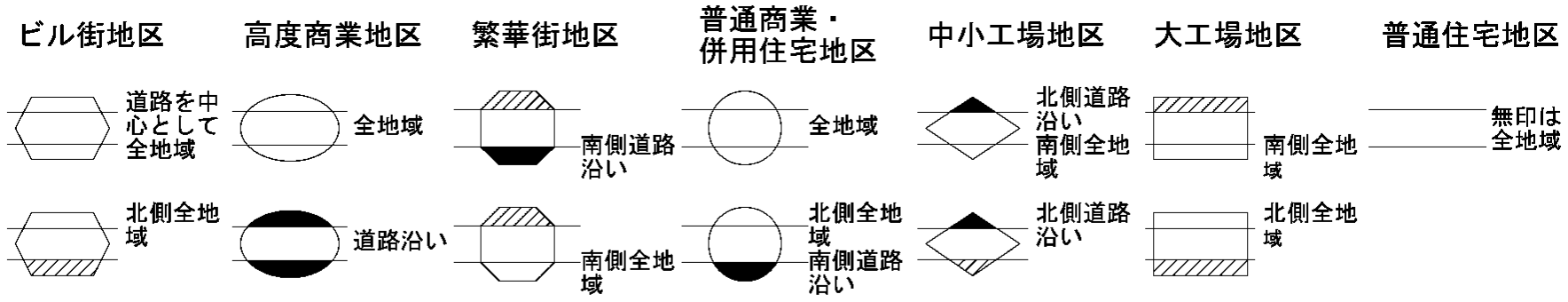
ビル街地区
道路を中心として全地域
北側全地域
高度商業地区
全地域
道路沿い
繁華街地区
南側道路沿い
南側全地域
普通商業・併用住宅地区
全地域
北側全地域
南側道路沿い
中小工場地区
北側道路沿い
南側全地域
北側道路沿い
大工場地区
南側全地域
北側全地域
普通住宅地区
無印は全地域

記号	借地権割合	記号	借地権割合
A	90%	E	50%
B	80%	F	40%
C	70%	G	30%
D	60%		

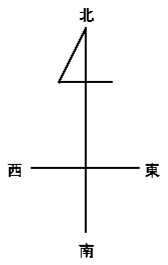

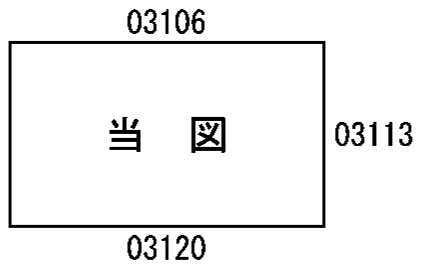
03106
当　図
03113
03120

土浦市
（土浦署）

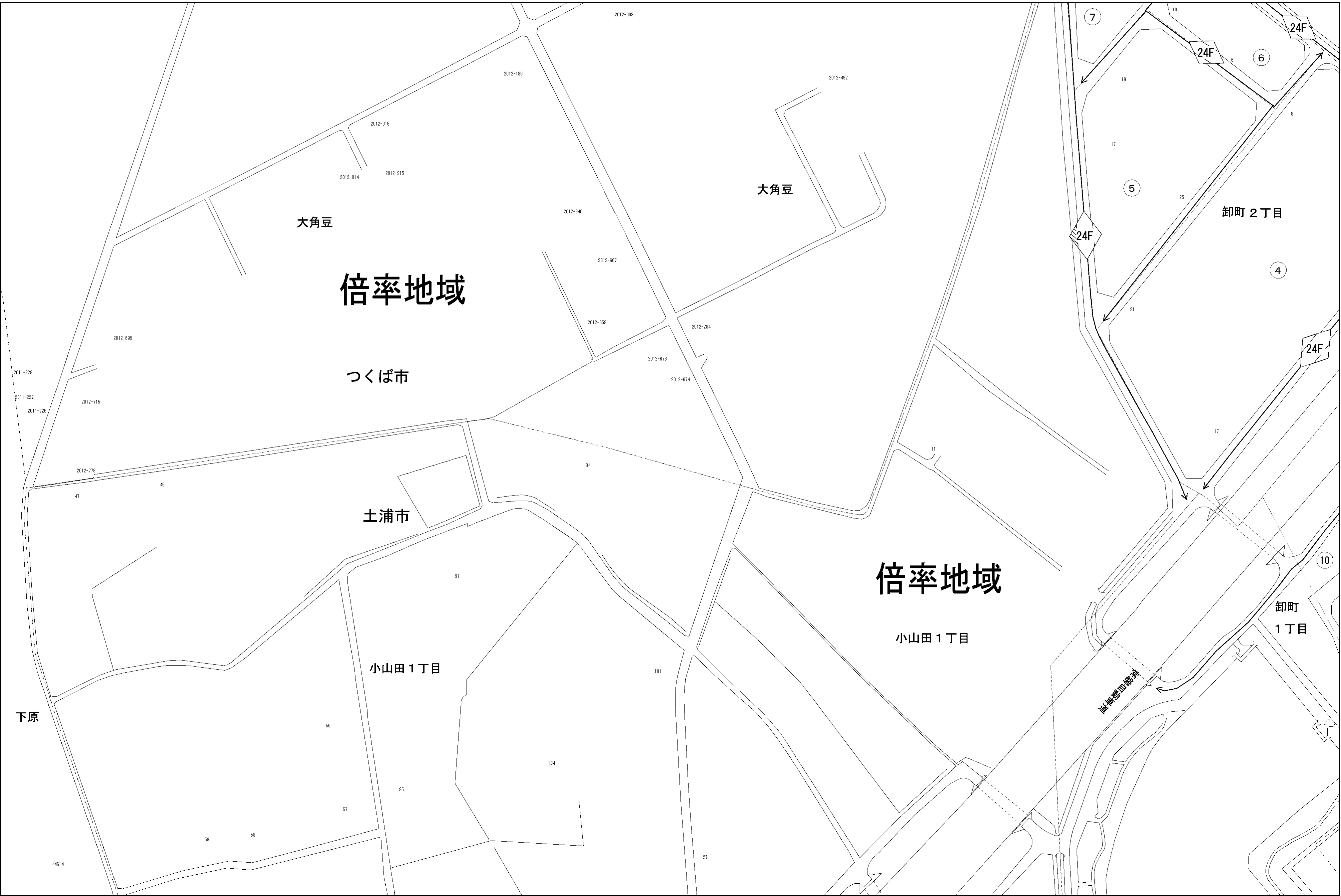
2012-908
2012-189
2012-492
2012-916
2012-914
2012-915
大角豆
大角豆
2012-946
2012-667
倍率地域
2012-659
2012-284
2012-673
2012-674
2012-699
2011-228
2011-227
2011-226
2012-715
つくば市
2012-778
47
46
34
11
土浦市
97
倍率地域
小山田１丁目
小山田１丁目
101
下原
56
104
95
57
59
58
446-4
27
⑦
10
24F
24F
6
⑥
19
8
17
⑤
25
卸町２丁目
24F
④
21
24F
17
⑩
卸町
１丁目
常磐自動車道