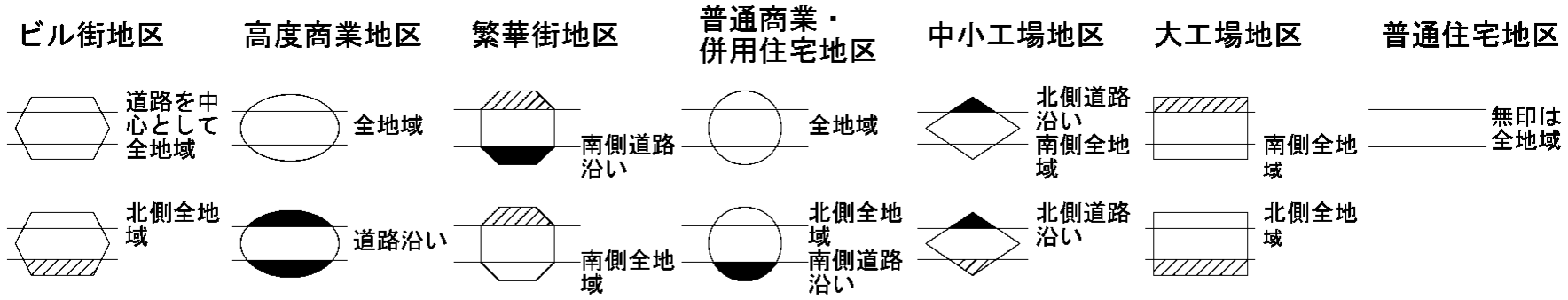
ビル街地区
道路を中心として全地域
北側全地域
高度商業地区
全地域
道路沿い
繁華街地区
南側道路沿い
南側全地域
普通商業・併用住宅地区
全地域
北側全地域
南側道路沿い
中小工場地区
北側道路沿い 南側全地域
北側道路沿い
大工場地区
南側全地域
北側全地域
普通住宅地区
無印は全地域

記号	借地権割合
A	90%
B	80%
C	70%
D	60%

記号	借地権割合
E	50%
F	40%
G	30%

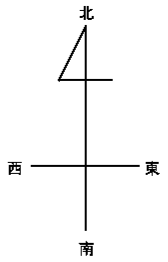

	67390	
67528	当　図	67394
	67534	

知多市
東海市
（半田署）

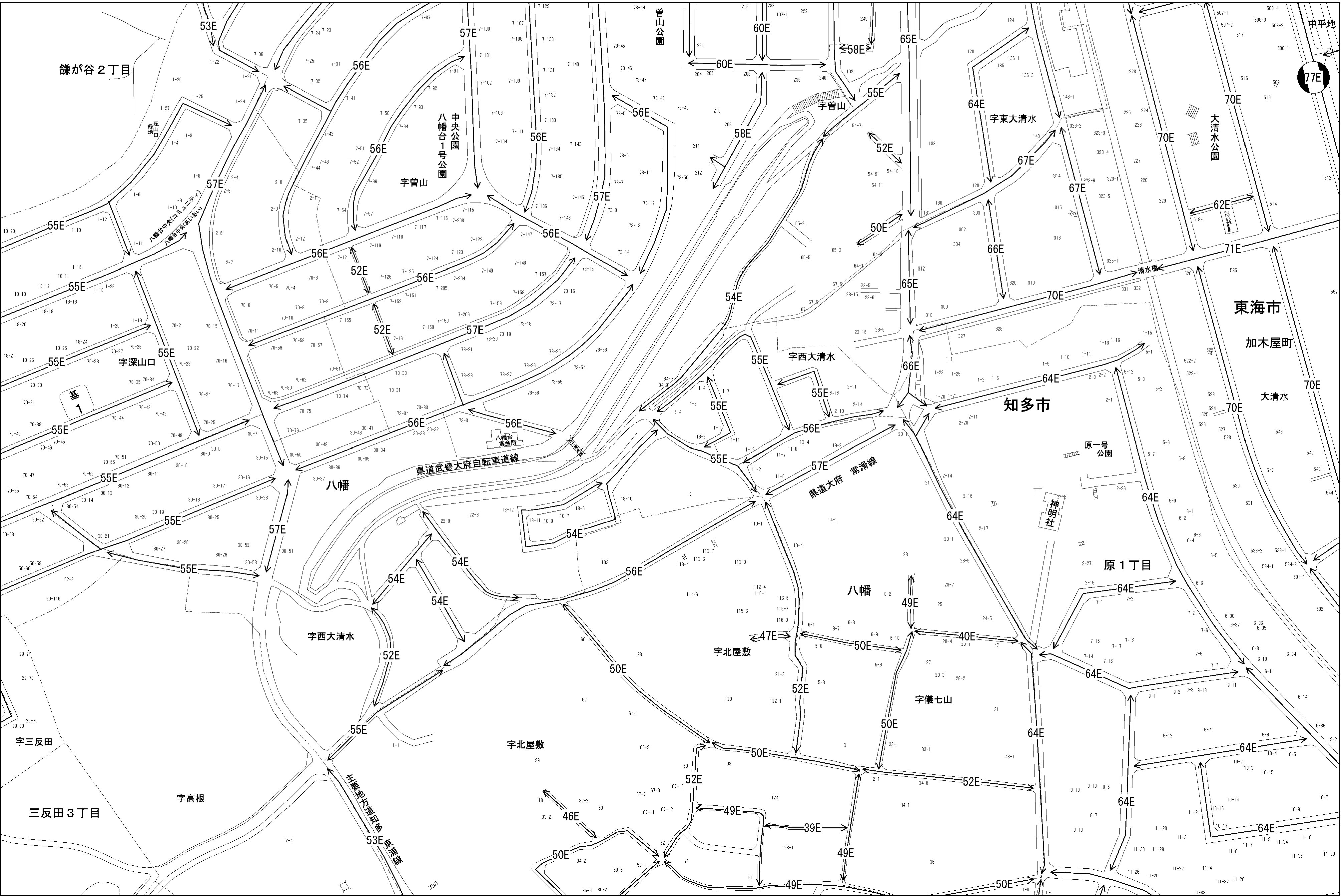
鎌が谷２丁目
曽山公園
中平地
77E
53E
57E
56E
60E
58E
65E
55E
64E
70E
宇曽山
宇東大清水
大清水公園
中央公園
八幡台１号公園
宇曽山
52E
67E
62E
71E
66E
50E
54E
清水橋
東海市
加木屋町
大清水
知多市
宇西大清水
宇深山口
基1
八幡台中央(コミュニティ)
八幡台中央(ふれあい)
深山口緑地
八幡台集会所
県道武豊大府自転車道線
県道大府　常滑線
八幡
原一号公園
神明社
原１丁目
49E
40E
47E
宇北屋敷
宇儀七山
宇西大清水
宇三反田
三反田３丁目
宇高根
主要地方道知多東浦線
宇北屋敷
46E
39E
52E