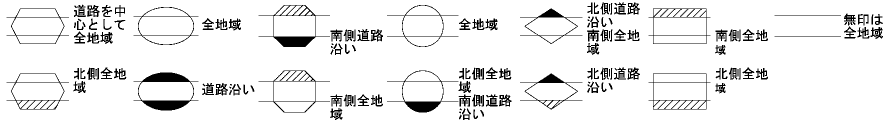
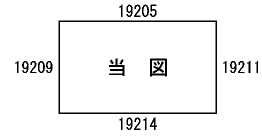
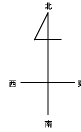


ビル街地区 高度商業地区 繁華街地区 普通商業・併用住宅地区 中小工場地区 大工場地区 普通住宅地区

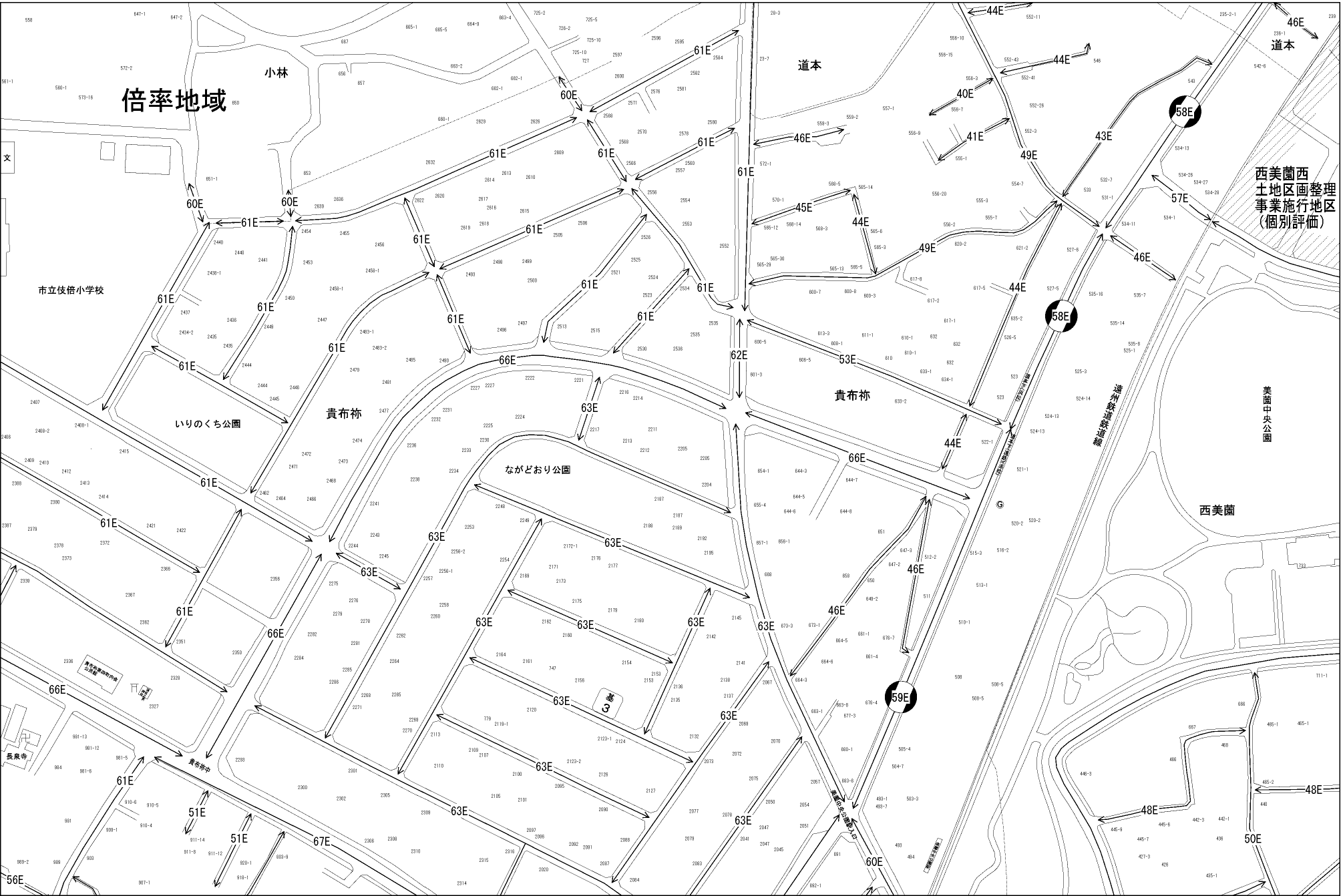


| | | | |
|----|-------|----|-------|
| 記号 | 借地権割合 | 記号 | 借地権割合 |
| A | 90% | E | 50% |
| B | 80% | F | 40% |
| C | 70% | G | 30% |
| D | 60% | | |



19205
当図
19211
浜松市浜北区
(浜松東署)

29
19210



29
19210

西美蘭西
土地区画整理
事業施行地区
(個別評価)

倍率地域

市立伎橋小学校

いのりくち公園

貴布祿

ながどおり公園

貴布祿

西美蘭

美園中央公園

道州鉄道線

道本

道本

道本

道本

道本

道本

道本

道本

道本

道本

道本

道本

道本

道本

道本

道本

道本

道本

道本

道本

道本