

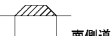
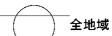


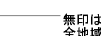
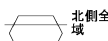
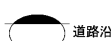

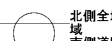

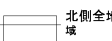
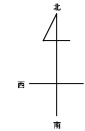


ビル街地区 高度商業地区 繁華街地区 普通商業・併用住宅地区 中小工場地区 大工場地区 普通住宅地区

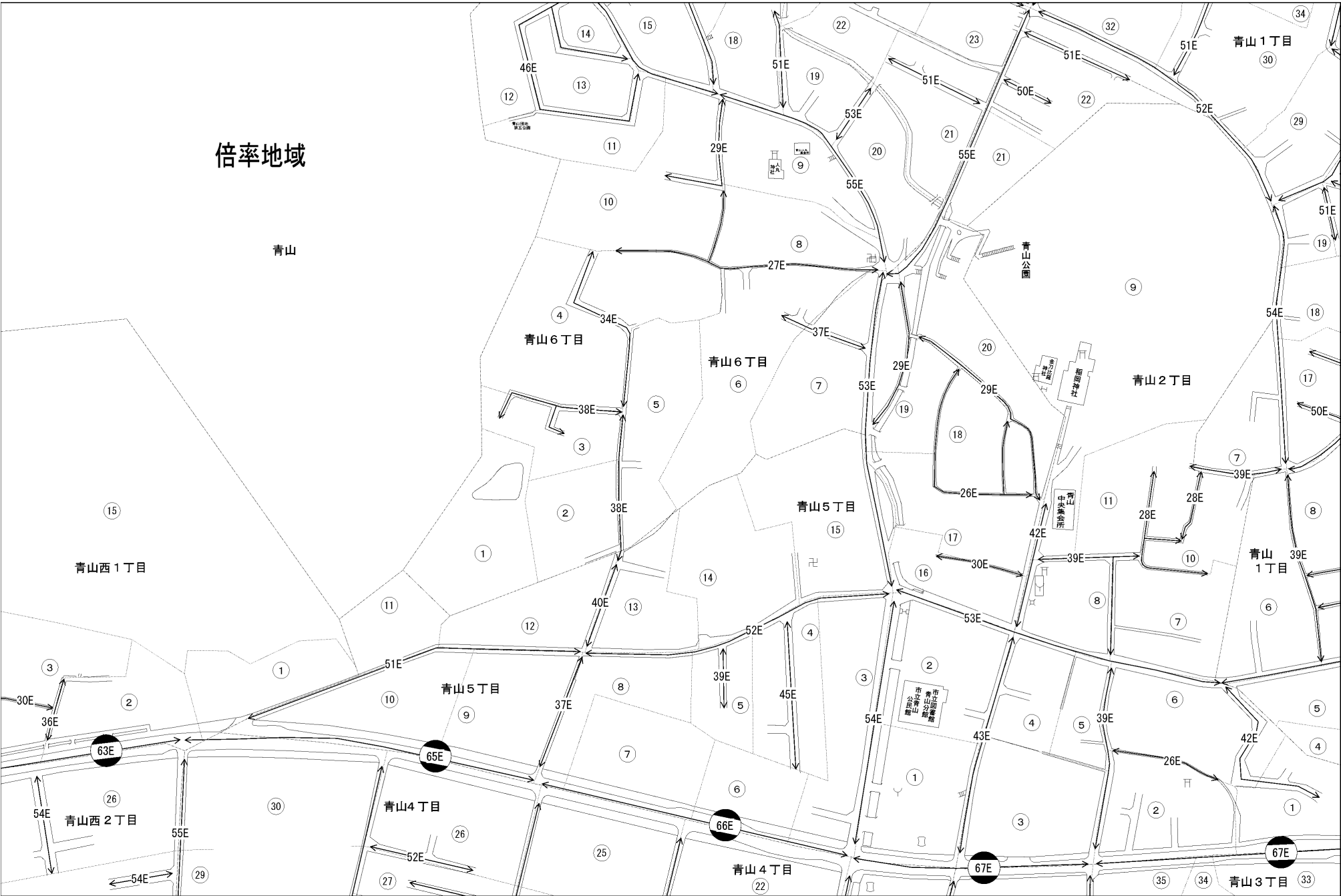
 道路を中心として全地域	 全地域	 南側道路沿い	 全地域	 北側道路沿い 南側全地域	 南側全地域	 無印は全地域
 北側全地域	 道路沿い	 南側全地域	 北側全地域 南側道路沿い	 北側道路沿い	 北側全地域	

記号	借地権割合	記号	借地権割合
A	90%	E	50%
B	80%	F	40%
C	70%	G	30%
D	60%		



57072	当 図	57086
57084		57100

姫路市  
(姫路署)



倍率地域

青山

青山6丁目

青山6丁目

青山5丁目

青山5丁目

青山西1丁目

青山西2丁目

青山4丁目

青山4丁目

青山3丁目

青山1丁目

青山2丁目

青山1丁目

青山3丁目

青山4丁目

青山5丁目

青山6丁目

青山7丁目

青山8丁目

青山9丁目

青山10丁目

青山11丁目

青山12丁目

青山13丁目

青山14丁目

青山15丁目

青山16丁目

青山17丁目

青山18丁目

青山19丁目

青山20丁目

青山21丁目

青山22丁目

青山23丁目

青山24丁目

青山25丁目

青山26丁目

青山27丁目

青山28丁目

青山29丁目

青山30丁目

青山31丁目

青山32丁目

青山33丁目

青山34丁目

青山35丁目

青山36丁目

青山37丁目

青山38丁目

青山39丁目

青山40丁目

青山41丁目

青山42丁目

青山43丁目

青山44丁目

青山45丁目

青山46丁目

青山47丁目

青山48丁目

青山49丁目

青山50丁目

青山51丁目

青山52丁目

青山53丁目

青山54丁目

青山55丁目

青山56丁目

青山57丁目

青山58丁目

青山59丁目

青山60丁目

青山61丁目

青山62丁目

青山63丁目

青山64丁目

青山65丁目

青山66丁目

青山67丁目

青山68丁目

青山69丁目

青山70丁目

青山71丁目

青山72丁目

青山73丁目

青山74丁目

青山75丁目

青山76丁目

青山77丁目

青山78丁目

青山79丁目

青山80丁目

青山81丁目

青山82丁目

青山83丁目

青山84丁目

青山85丁目

青山86丁目

青山87丁目

青山88丁目

青山89丁目

青山90丁目

青山91丁目

青山92丁目

青山93丁目

青山94丁目

青山95丁目

青山96丁目

青山97丁目

青山98丁目

青山99丁目

青山100丁目