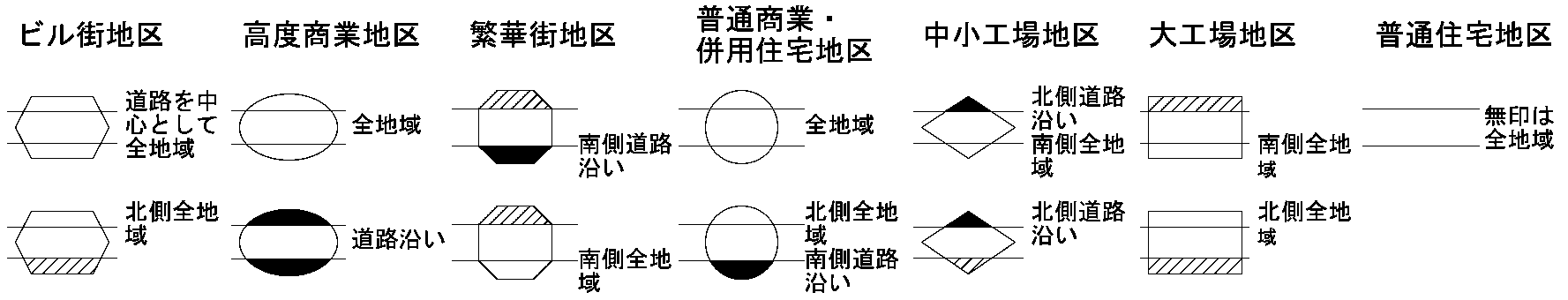
ビル街地区
道路を中心として全地域
北側全地域
高度商業地区
全地域
道路沿い
繁華街地区
南側道路沿い
南側全地域
普通商業・併用住宅地区
全地域
北側全地域
南側道路沿い
中小工場地区
北側道路沿い
南側全地域
北側道路沿い
大工場地区
南側全地域
北側全地域
普通住宅地区
無印は全地域

記号	借地権割合
A	90%
B	80%
C	70%
D	60%

記号	借地権割合
E	50%
F	40%
G	30%

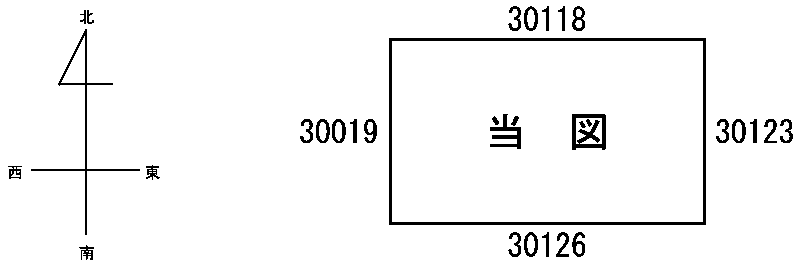
北
西
東
南
30118
30019
当 図
30123
30126

鶴見区
（城東署）

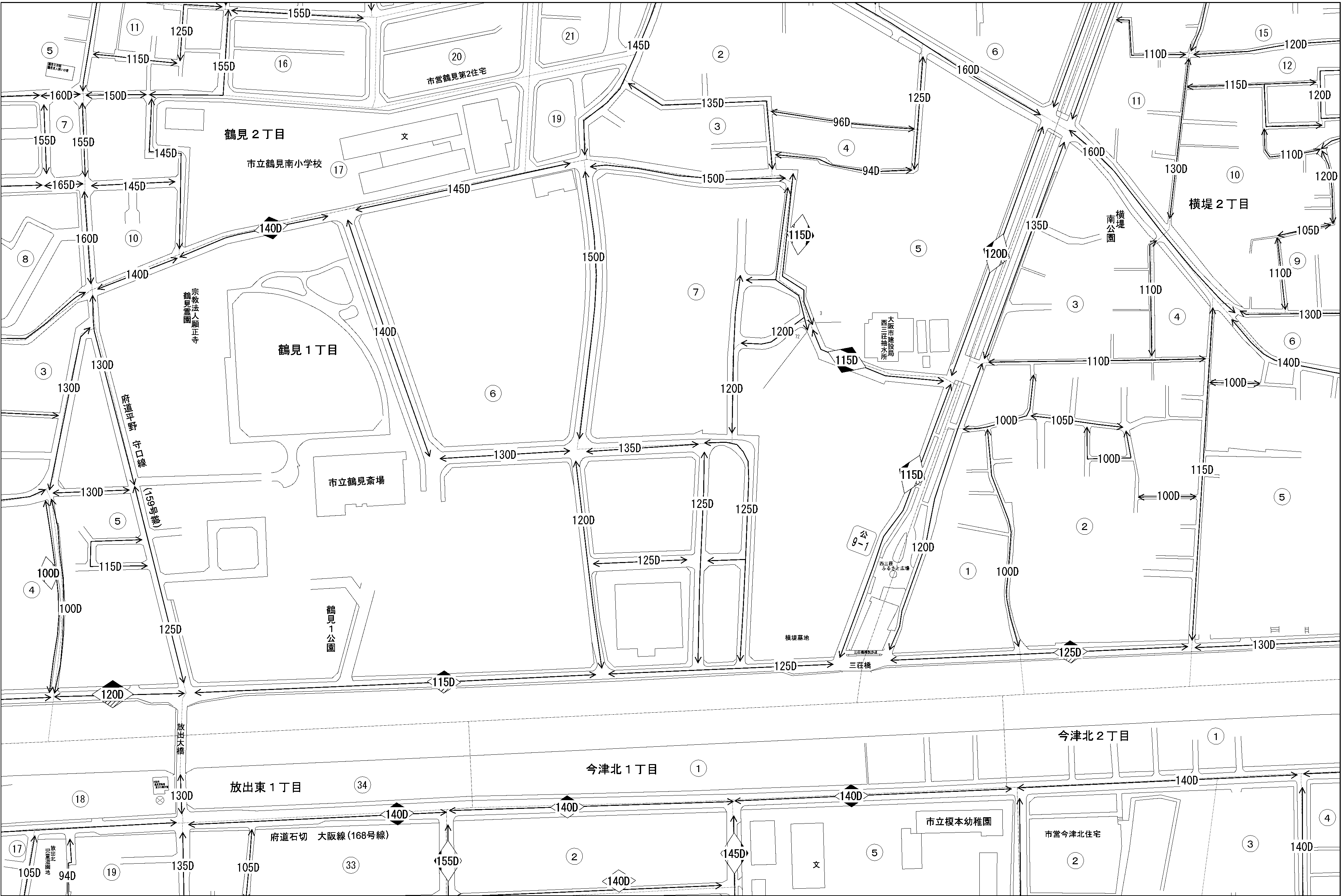
鶴見２丁目
市立鶴見南小学校
文
市営鶴見第2住宅
鶴見１丁目
宗教法人願正寺鶴見霊園
府道平野 守口線
(159号線)
市立鶴見斎場
鶴見1公園
横堤２丁目
横堤南公園
大阪市建設局西三荘抽水所
公9-1
西三荘ふるさと広場
横堤墓地
三荘橋
放出大橋
今津北１丁目
今津北２丁目
放出東１丁目
府道石切 大阪線(168号線)
市立榎本幼稚園
市営今津北住宅
文
155D
125D
115D
155D
160D
150D
155D
155D
145D
165D
145D
145D
160D
140D
140D
130D
130D
130D
130D
125D
115D
100D
100D
120D
115D
145D
135D
96D
94D
150D
150D
125D
115D
120D
120D
115D
130D
135D
120D
125D
125D
125D
125D
125D
160D
160D
135D
120D
115D
120D
110D
120D
115D
120D
110D
130D
120D
105D
110D
110D
130D
110D
140D
100D
100D
105D
100D
100D
115D
100D
125D
130D
140D
140D
140D
140D
140D
155D
145D
140D
130D
135D
105D
105D
94D
①
②
③
④
⑤
⑥
⑦
⑧
⑨
⑩
⑪
⑫
⑮
⑯
⑰
⑱
⑲
⑳
㉑
(33)
(34)