












 道路を中
として
全地域
 
 全地域
 
 南側道路
沿い
 
 全地域
 
 北側道路
沿い
南側全地
域
 
 南側全地
域
 
 無印は
全地域


 北側全地
域
 
 道路沿い
 
 南側全地
域
 
 北側全地
域
南側道路
沿い
 
 北側道路
沿い
 
 北側全地
域

記号	借地権割合
A	90%
B	80%
C	70%
D	60%

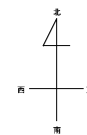


Diagram of a rectangular block with address labels: 80131 (top), 80138 (left), 80140 (right), 80145 (bottom), and 当 図 (center).

白浜町 29
(田辺署) 80139

