



道路を中心として  
全地域

北側全地域


 全地域  

 道路沿

い

南側道路  
沿い

南側全地  
域

全地域

北側全地域  
南側道路沿い

北側道路  
沿い  
南側全地  
域

北側道路  
沿い

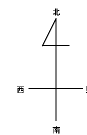
南側全地  
域

北側全地  
域

\_\_\_\_\_ 無印は  
\_\_\_\_\_ 全地域

記号	借地権割合
A	90%
B	80%
C	70%
D	60%

記号	借地権割合
E	50%
F	40%
G	30%



68101

当 圆

68104

本宮市  
(二本松署)

29  
68102

