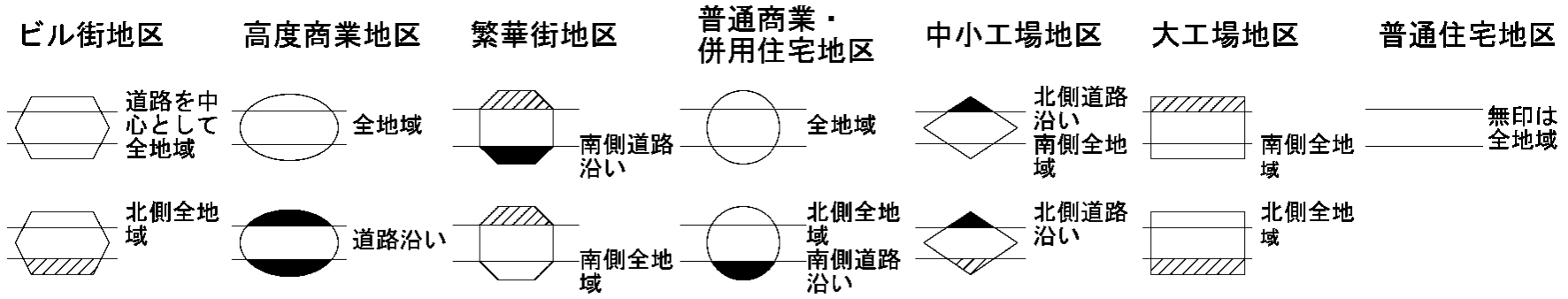
ビル街地区
道路を中心として全地域
北側全地域
高度商業地区
全地域
道路沿い
繁華街地区
南側道路沿い
南側全地域
普通商業・併用住宅地区
全地域
北側全地域南側道路沿い
中小工場地区
北側道路沿い南側全地域
北側道路沿い
大工場地区
南側全地域
北側全地域
普通住宅地区
無印は全地域

記号	借地権割合
A	90%
B	80%
C	70%
D	60%

記号	借地権割合
E	50%
F	40%
G	30%

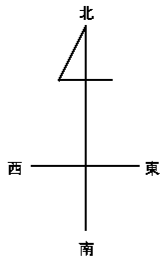

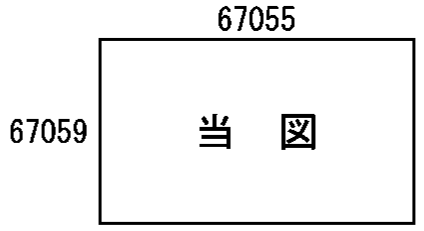
67055
67059
当　図

港北区
（神奈川署）

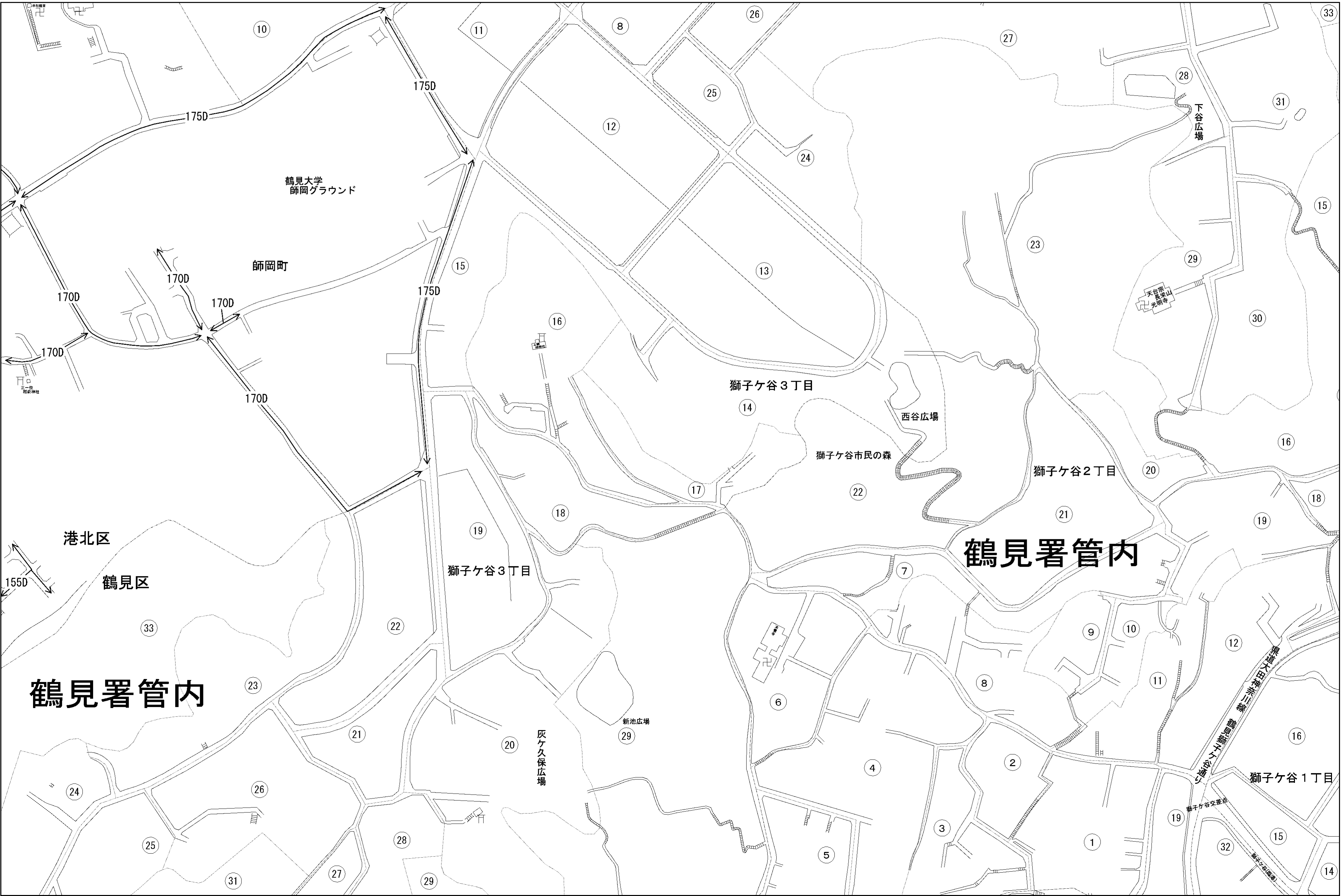
平和観音
10
11
8
26
27
33
28
31
下谷広場
175D
175D
25
12
24
鶴見大学
師岡グラウンド
15
23
29
天台宗
長栄山
光明寺
師岡町
170D
170D
170D
170D
175D
15
16
上郷神明社
13
30
正一位
稲荷神社
170D
獅子ケ谷３丁目
14
西谷広場
16
獅子ケ谷市民の森
20
獅子ケ谷２丁目
17
22
18
18
21
19
19
港北区
鶴見署管内
155D
鶴見区
7
獅子ケ谷３丁目
33
22
9
10
12
県道大田神奈川線
8
11
鶴見署管内
23
6
21
新池広場
20
灰ケ久保広場
29
4
2
16
鶴見獅子ケ谷通り
獅子ケ谷１丁目
24
26
獅子ケ谷交差点
19
15
3
28
25
5
1
32
獅子ケ谷(臨港)
31
27
29
14