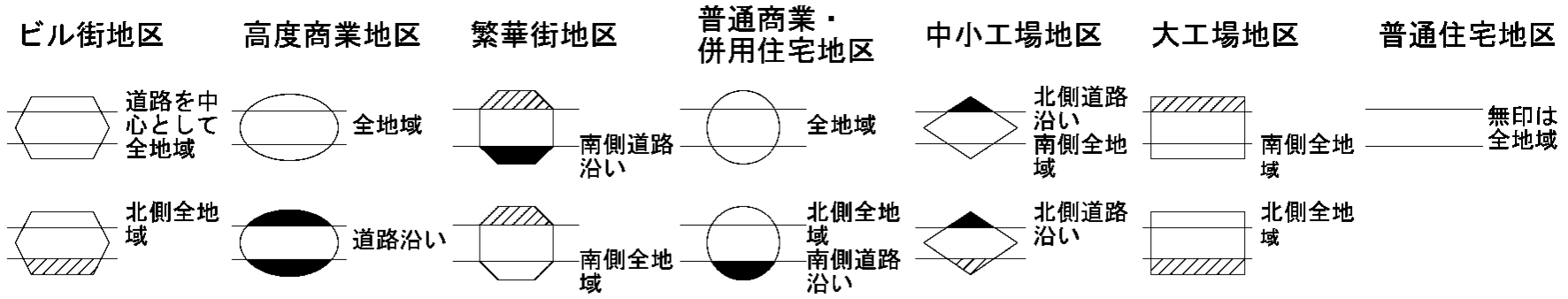
ビル街地区
道路を中心として全地域
北側全地域
高度商業地区
全地域
道路沿い
繁華街地区
南側道路沿い
南側全地域
普通商業・併用住宅地区
全地域
北側全地域
南側道路沿い
中小工場地区
北側道路沿い
南側全地域
北側道路沿い
大工場地区
南側全地域
北側全地域
普通住宅地区
無印は全地域

記号	借地権割合	記号	借地権割合
A	90%	E	50%
B	80%	F	40%
C	70%	G	30%
D	60%		

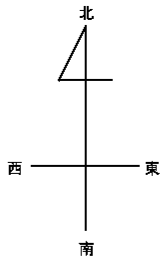

	68108	
68117	当図	68119
	68127	

戸塚区
（戸塚署）

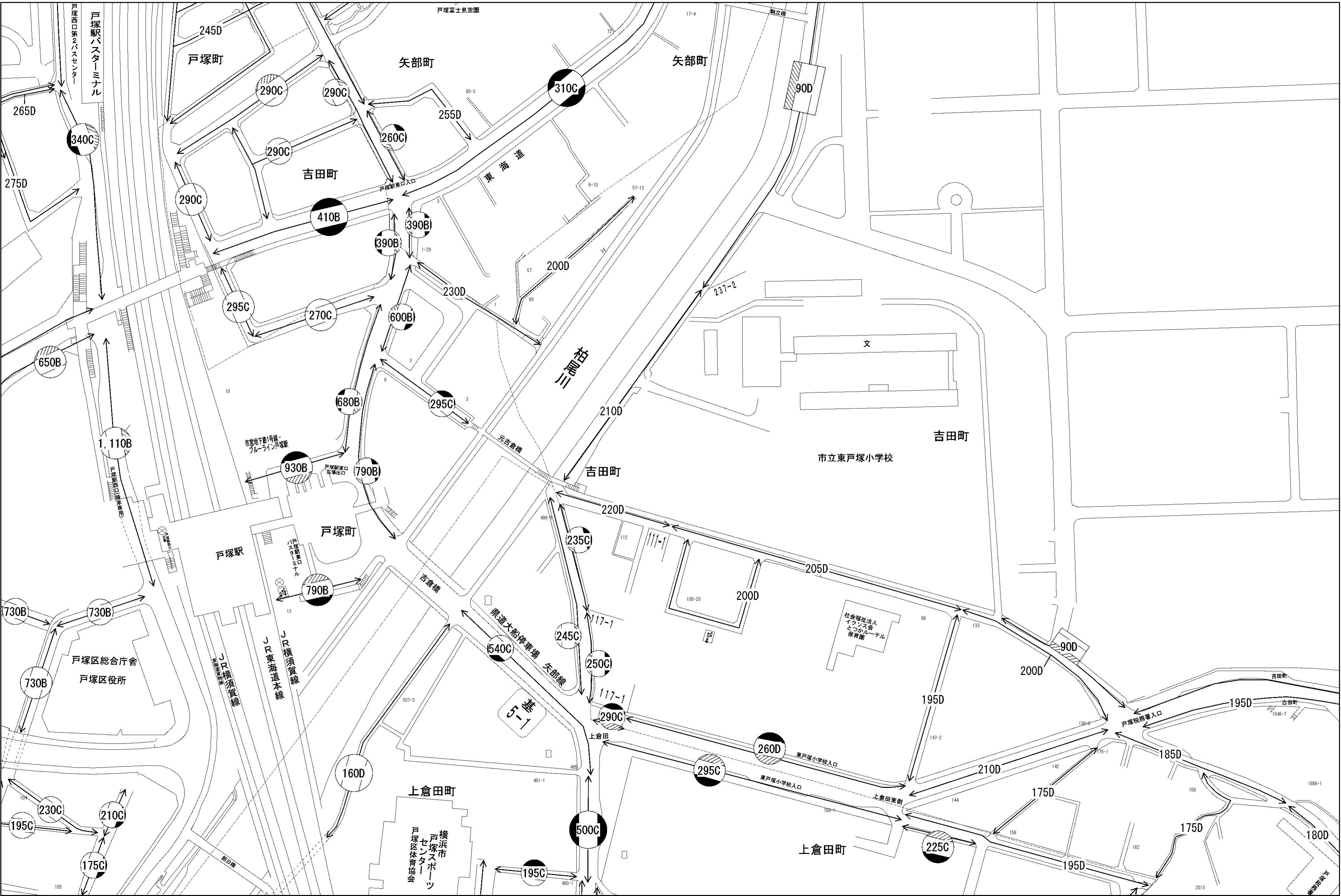
戸塚富士見霊園
駒立橋
戸塚西口第2バスセンター
戸塚駅バスターミナル
245D
戸塚町
矢部町
矢部町
310C
90D
265D
290C
290C
255D
340C
260C
290C
吉田町
東海道
275D
290C
戸塚駅東口入口
410B
390B
390B
200D
295C
230D
237-2
270C
600B
650B
柏尾川
文
210D
680B
295C
吉田町
1,110B
元吉倉橋
市立東戸塚小学校
市営地下鉄1号線・ブルーライン戸塚駅
930B
戸塚駅東口広場出口
790B
吉田町
220D
戸塚町
235C
111-1
205D
戸塚駅
戸塚駅東口バスターミナル
790B
200D
吉倉橋
県道大船停車場矢部線
117-1
社会福祉法人イクソス会とつかルーテル保育園
730B
730B
540C
245C
90D
戸塚区総合庁舎
戸塚区役所
JR横須賀線
JR東海道本線
JR横須賀線
250C
200D
730B
基5-1
117-1
195D
吉田町
195D
290C
上倉田
戸塚税務署入口
260D
東戸塚小学校入口
295C
東戸塚小学校入口
185D
210D
160D
上倉田町
上倉田東側
230C
210C
175D
195C
横浜市戸塚スポーツセンター
戸塚区体育協会
500C
175D
180D
上倉田町
225C
175C
195C
195D
朝日橋