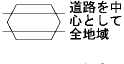
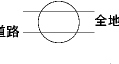
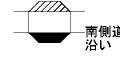


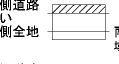
ビル街地区 高度商業地区 繁華街地区 普通商業・併用住宅地区 中小工場地区 大工場地区 普通住宅地区



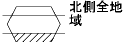
全地域



全地域



無印は全地域



道路沿い

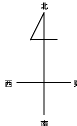


北側道路沿い



北側全地域

Table with columns for land use area, loan ratio, and symbol. Rows A-G show ratios from 90% to 30%.



鹿児島市 (鹿児島署)

30 40156

30 40156

