



道路を中心として
全地域

北側全地域


 全地域



 道路沿


南側
沿い

南側
境

全地域

北側全
域
南側道
沿い


 北側道
沿い
南側全
域


 北側道
沿い

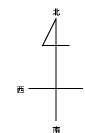
南側全地
域

北側全地
域

無印は全地域

記号	借地権割合	記号	借地権割合
A	90%	E	50%
B	80%	F	40%
C	70%	G	30%
D	60%		

記号	借地権割合
E	50%
F	40%
G	30%



61213

61206

当 圆

岡崎市
(岡崎署)

30
61214

