





道路を中
心として
全地域

北側全地
域


 全地域

 道路沿

全地域
北側全地域
南側道路沿い

北側道
沿い
南側全
域

北側道
沿い

路
地
路

南側全地
域

北側全地
域

無印は
全地域

記号	借地権割合
A	90%
B	80%
C	70%
D	60%

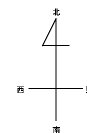


Diagram of a rectangular plot with dimensions 67404, 67408, 67410, and 67416, and the text "当 图" (Dang Tu) inside.

大府市
(半田署)

30
67409

