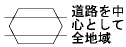
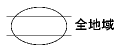


30  
63079

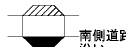
ビル街地区 高度商業地区 繁華街地区 普通商業・併用住宅地区 中小工場地区 大工場地区 普通住宅地区



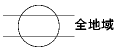
道路を中心として  
全地域




全地域



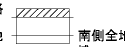
南側道路  
沿い




全地域



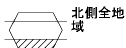
北側道路  
沿い



南側全地  
域



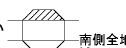
無印は  
全地域



北側全地  
域



道路沿い



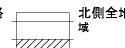
南側全地  
域



北側全地  
域



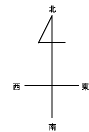
北側道路  
沿い



北側全地  
域

| 記号 | 借地権<br>割合 |
|----|-----------|
| A  | 90%       |
| B  | 80%       |
| C  | 70%       |
| D  | 60%       |

| 記号 | 借地権<br>割合 |
|----|-----------|
| E  | 50%       |
| F  | 40%       |
| G  | 30%       |



鶴見区  
(鶴見署)

30  
63079

末広町2丁目

末広町2丁目