



道路を中心として全地域

北側全地域


 全地域  

 道路沿

南側道  
沿い

南側全  
幅

各  
地

全地場

北側全  
域南側  
沿道

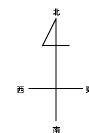
地  
路

北側沿い  
北側沿い  
南側沿い  
南側沿い

全地 無印は  
全地域

記号	借地権割合
A	90%
B	80%
C	70%
D	60%

記号	借地権割合
E	50%
F	40%
G	30%



14212

当 义

14214

14217

南砺市  
(砺波署)

