



道路を中心として
全地域

北側全地域


 全地域


 道路沿い

南側道路
沿い

南側全地
域

各
也

全地域

北側全地
域
南側道路
沿

北側道路
沿い
南側全
域

北側道路
沿い

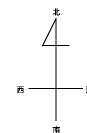
南側全区域

北側全区域

也 無印は全地域

記号	借地権割合	記号	借地権割合
A	90%	E	50%
B	80%	F	40%
C	70%	G	30%
D	60%		

記号	借地権割合
E	50%
F	40%
G	30%



23494

23533 当 図 23535

沖繩市
(沖繩署)

