






ビル街地区 高度商業地区 繁華街地区 普通商業・併用住宅地区 中小工場地区 大工場地区 普通住宅地区


道路を中心として
全地域


全地域


南側道路
沿い


全地域


北側道路
沿い


南側全地
域


無印は
全地域


北側全地
域

道路沿い

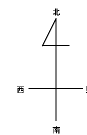
南側全地
域

北側全地
域

北側道路
沿い

北側全地
域

記号	借地権 割合	記号	借地権 割合
A	90%	E	50%
B	80%	F	40%
C	70%	G	30%
D	60%		



49171
当 図

49176

河内長野市
(富田林署)

