











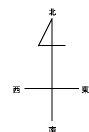
	道路を中心として 全地域		全地域		南側道路 沿い		全地域		北側道路沿い 南側全地 域		南側全地 域		無印は 全地域
	北側全地 域		道路沿い		南側全地 域		北側全地 域 南側道路 沿い		北側道路 沿い		北側全地 域		

記号	借地権割合
A	90%
B	80%
C	70%
D	60%



A rectangular plot is shown with dimensions 82531 (top), 82538 (left), and 82540 (right). The area is labeled as 82545. Inside the rectangle, the text "当 園" (Dang Yuan) is written.

岩出市
(粉河署)

