











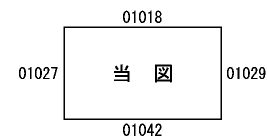
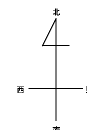
	道路を中心として 全地域		全地域		南側道路 沿い		全地域		北側道路 沿い 南側全地 域		南側全地 域		無印は 全地域
	北側全地 域		道路沿い		南側全地 域		北側全地 域 南側道路 沿い		北側道路 沿い		北側全地 域		

記号	借地権割合
A	90%
B	80%
C	70%
D	60%

記号	借地権割合
E	50%
F	40%
G	30%



徳島市
(徳島署)

