











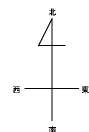
	道路を中心として 全地域		全地域		南側道路 沿い		全地域		北側道路沿い 南側全地域		南側全地域		無印は 全地域
	北側全地域		道路沿い		南側全地域		北側全地域 南側道路沿い		北側道路沿い		北側全地域		

記号	借地権割合
A	90%
B	80%
C	70%
D	60%



A rectangular sign with a black border. The top edge is labeled '77004', the bottom edge is labeled '77018', and the right edge is labeled '77010'. Inside the rectangle, the text '当 図' (Dang Tu) is centered.

小田原市  
(小田原署)

