





道路を中心として
全地域

北側全地
域


 全地域


 道路沿


 南側道路沿い


 南側全地

全地域

北側全
域
南側道

北側
沿い
南側
域

北側
沿い

路
地
路

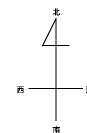
南側全地
域

北側全地
域

無印は
全地域

記号	借地権割合
A	90%
B	80%
C	70%
D	60%

記号	借地権割合
E	50%
F	40%
G	30%



35223

35222

当 图

令和
2
35224

菊川市
(掛川署)

